

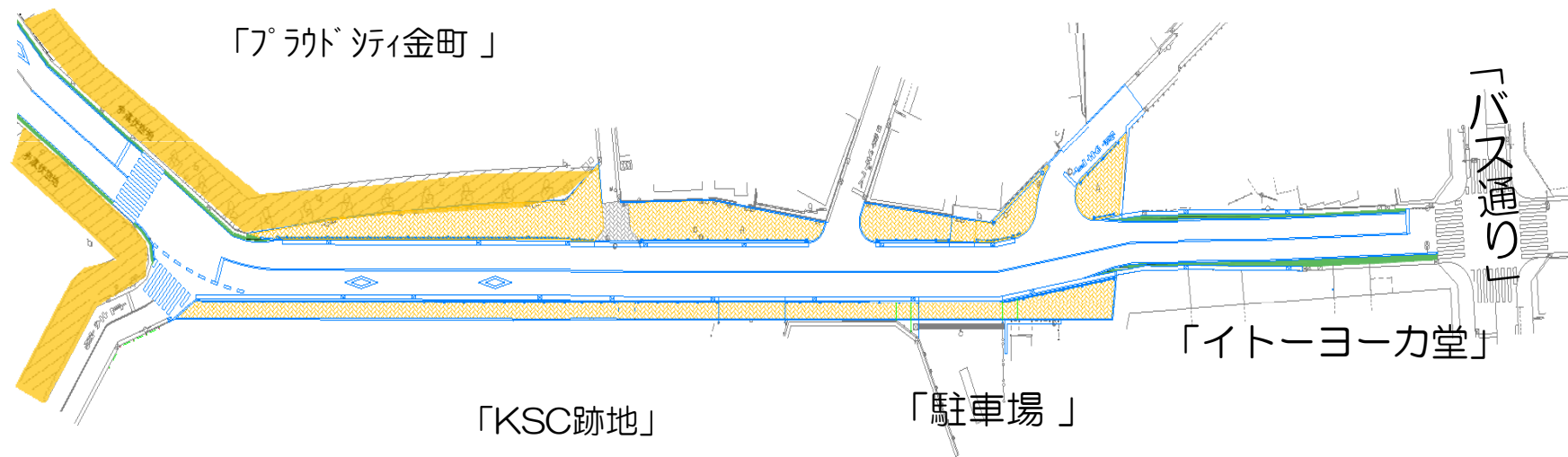




## ①歩道の設置

- 南側（KSC跡地側）の幅員を拡幅し、道路整備を行う。


平面図



断面図

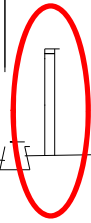
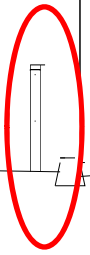
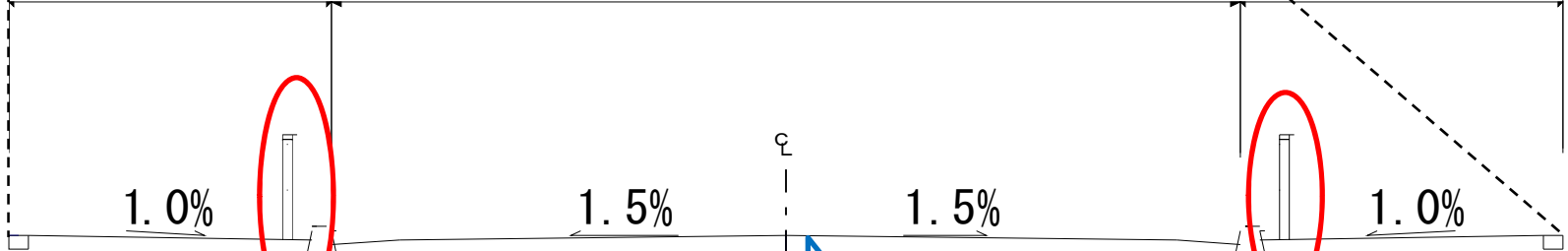
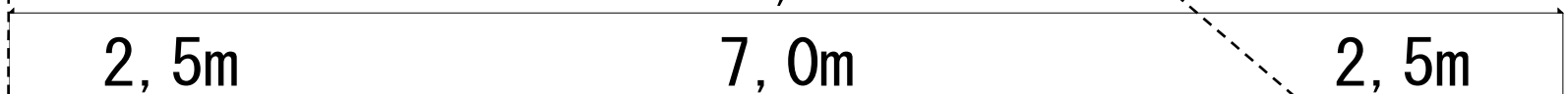
現況

(北側) 6, 0m (南側)



計画

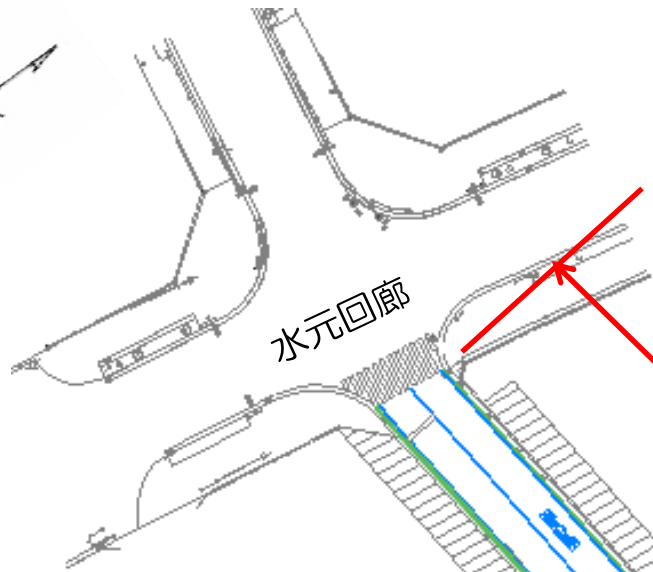
(北側) 12, 0m (南側)




インターロッキングブロック

アスファルト舗装

インターロッキングブロック



水元回廊



9.0m

0.75m

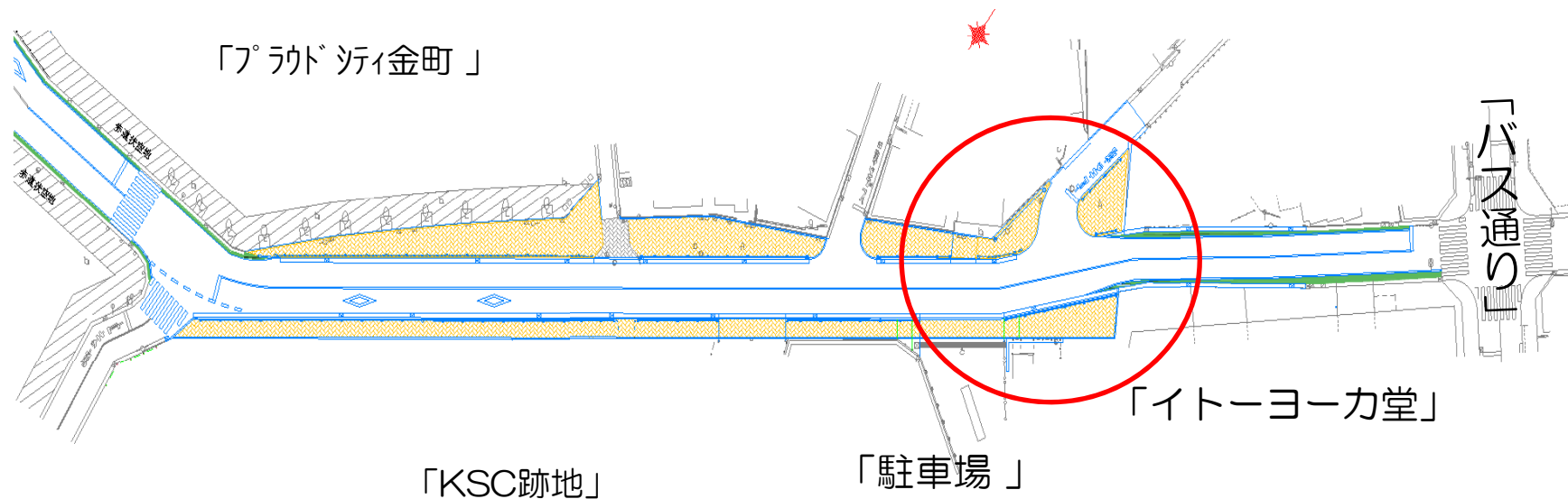
0.75m

- 緑塗装
- 外側線
- 中央線
- 外側線
- 緑塗装

「プラウド 浜金町」



# 見通しの悪い道路の高さの解消



金町自動車学校から見た風景



50cm上から見た風景

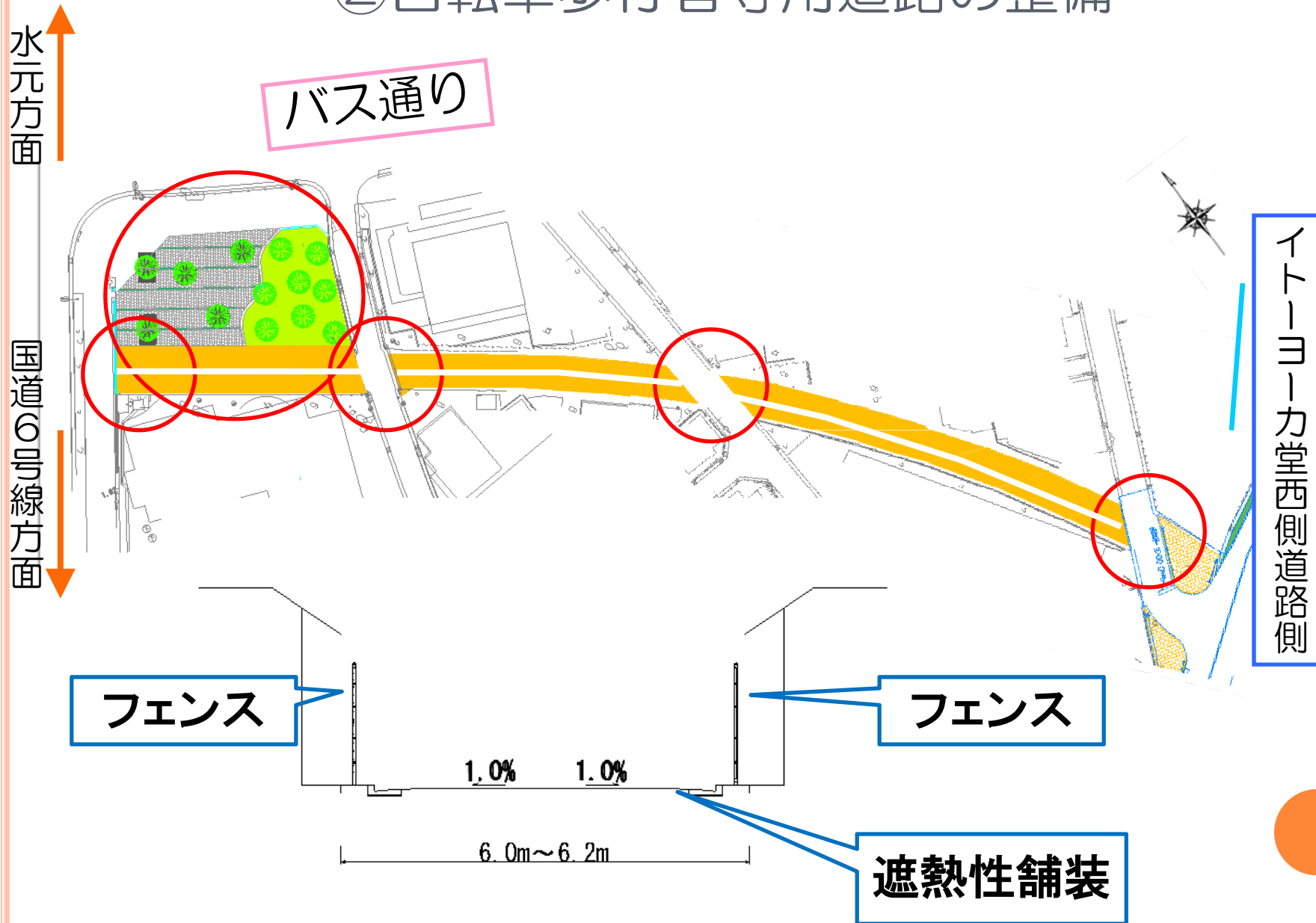




## ②自転車歩行者専用道路の整備



## ②自転車歩行者専用道路の整備



# ポケットパークの整備

水元方面 ↑

国道6号線方面 ↓

バス通り

ベンチ

インターロッキングブロック

芝生

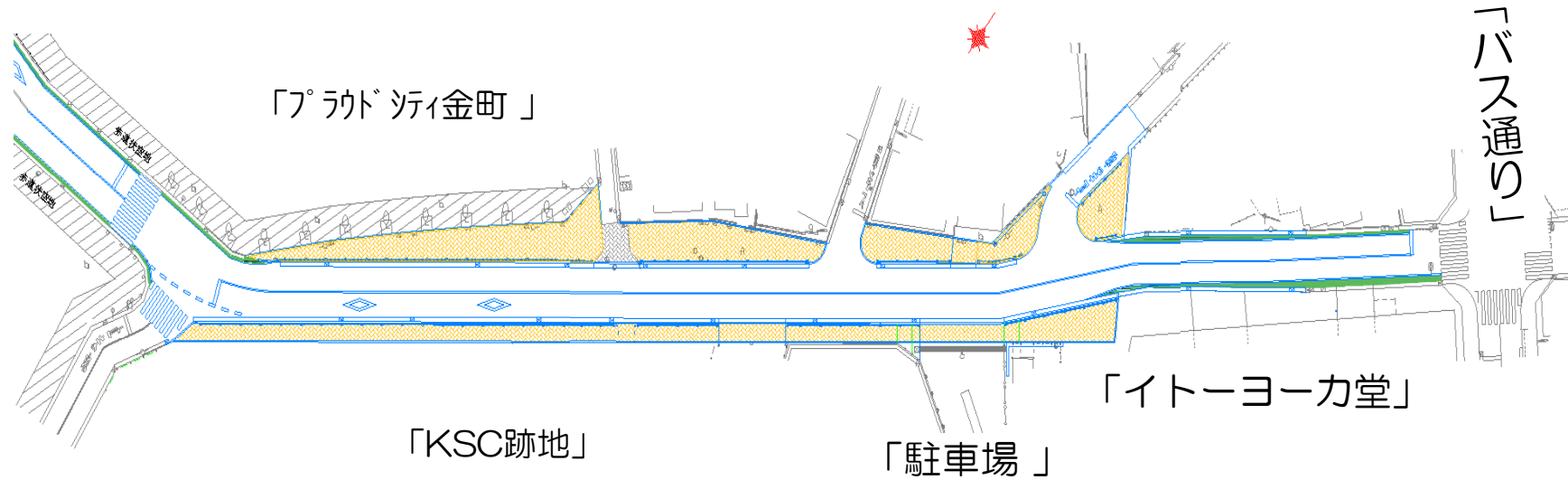
自転車歩行者専用道路





# 工事の予定について

平面図



|      | 3月 | 4月 | 5月 | 6月 | 7月 | 8月 | 9月以降 |
|------|----|----|----|----|----|----|------|
| ガス工事 | ■  |    |    |    |    |    |      |
| 水道工事 |    | ■  |    |    |    |    |      |
| 電柱工事 |    | ■  |    |    |    |    |      |
| 道路工事 |    |    |    |    | ■  |    |      |

平成25年3月まで