

(仮称) 鉄道高架化推進部会

<活動目標> 橋梁架替の機会を活かした四丁目のまちづくり計画を検討・作成

橋梁架替事業に伴うまちづくりの第2段階の取り組みを開始します！

『堀切地区まちづくり構想』では、「京成本線荒川橋梁架替事業に伴うまちづくりへの取り組み方針」として、次の3つを掲げています。

- 第1段階：京成本線荒川橋梁架替事業に対する地域への配慮・協力の要請
- 第2段階：沿線地域におけるまちづくり活動の展開
- 第3段階：駅周辺の再整備と駅の高架化への取り組み

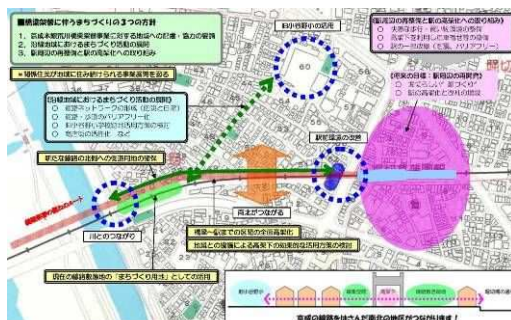
昨年度は、この方針に基づく第1段階の取り組みとして、国土交通省荒川下流河川事務所等へ地域のまちづくりへの配慮と協力を要請しました。

今年度は、第2段階の取り組みとして、京成本線沿線の堀切四丁目全体を対象としたまちづくりの検討を始めます。

四丁目のまちづくり検討に向けた“説明会”を開催します！

第2段階の取り組みの第一歩として、葛飾区と合同で「堀切四丁目への『まちづくり事業導入』説明会」を開催します。(詳しくは1ページ参照)

堀切四丁目には、「防災」「活性化」「バリアフリー」など、まちづくりの様々な課題も指摘されています。それらの課題を解決するために、四丁目にお住まいの皆様と一緒にまちづくり事業を活用した具体的な整備について話し合っていきたいと考えています。



取り組み方針図

防災まちづくり検討部会

<活動目標> 二丁目周辺地区をモデルに堀切型防災まちづくり計画を検討・作成

防災道路をこんなふうに整備できたら・・・モデル整備のアイデアを考えています。

昨年度は堀切型防災まちづくり計画の作成を目指し、堀切二丁目周辺地区をモデルに防災道路の課題図をまとめました。その結果、堀切二丁目周辺地区では、消防自動車が無事に通れる防災道路が不足していることがわかりました。

そこで、「実際に防災道路を整備していく上で、どのような整備がふさわしいか」といった視点から、防災道路の具体的な整備アイデアを検討しています。



検討の様子

堀切地区のまちづくりについて、区ホームページでご紹介しています。
トップページ [くらしのガイド](#) (まちづくり) [まちづくり](#) [堀切地区のまちづくり](#)

～堀切地区のまちづくりに関する問い合わせは、下記をお願い致します～



堀切地区まちづくり推進協議会事務局

葛飾区 都市整備部 街づくり推進課 (石田、小野田)
代表 03-3695-1111 (内線 2508)
直通 03-5654-8391

堀切地区 まちづくりニュース

第13号 平成23年8月

発行：堀切地区まちづくり推進協議会

堀切四丁目の“防災”と“活性化”に向けた『まちづくり事業導入』に関する説明会を開催します

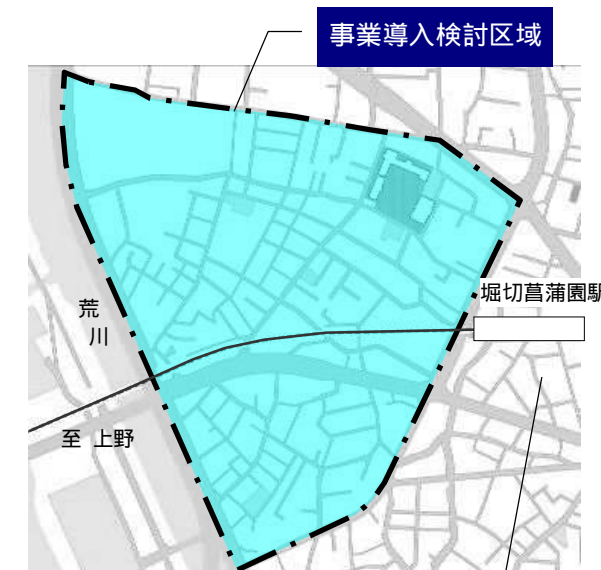
まちづくり事業や制度の導入の必要性

葛飾区と堀切地区まちづくり推進協議会(仮称)鉄道高架化推進部会では、堀切四丁目の防災や商店街活性化などの課題を解決するためには、四丁目全域に「まちづくりの事業や制度」を導入し、橋梁架替事業と連携した道路整備などを進めていく必要があると考えています。

堀切四丁目の皆様全員に関係する問題です！

堀切四丁目全域に、まちづくりの事業や制度が導入されると、四丁目の皆様全員が、何らかの影響を受ける可能性があります。

是非、説明会にご参加いただき、皆様のご意見をお聞かせください！



【説明会会場】地区センター

ぜひご参加
ください

【日時】 8月19日(金) 午後7時～

8月20日(土) 午後6時～

両日も同じ内容ですので、ご都合の良い日にお越しください。

【会場】 堀切地区センター 2階 第一会議室

【主催】 葛飾区 都市整備部 街づくり推進課
堀切地区まちづくり推進協議会(仮称)鉄道高架化推進部会

四丁目のまちづくりの詳細は、(仮称)鉄道高架化推進部会(4ページ)の記事へ

各部会の取り組み報告！

地域活性化まちづくり検討部会

<活動目標> 地区全体を対象に活性化の取り組みを検討、実践、計画作成

モデルプロジェクト
第一弾！！

「堀切お勧め見どころマップ(お試し版)」を 菫蒲まつりで配布しました！！

「堀切お勧め見どころマップ」は、地域活性化まちづくり検討部会のモデルプロジェクト第一弾として作成したものです。

マップは、堀切の特徴である、曲がりくねって迷いやすい道に、通りの名前や交差点の目印などを書くことで、わかりやすくしています。今回は、この基礎情報が書かれた「基礎マップ」に、堀切のお勧め見どころを加えました。

今回のマップは初製作の「お試し版」です。より使いやすいマップにするため、菫蒲まつりで配布し、使い心地アンケートを実施しました。



マップの配布は菫蒲園前と駅周辺の2カ所で行いました。
アンケートも同時に配布し、マップの使い心地をお聞きしました。



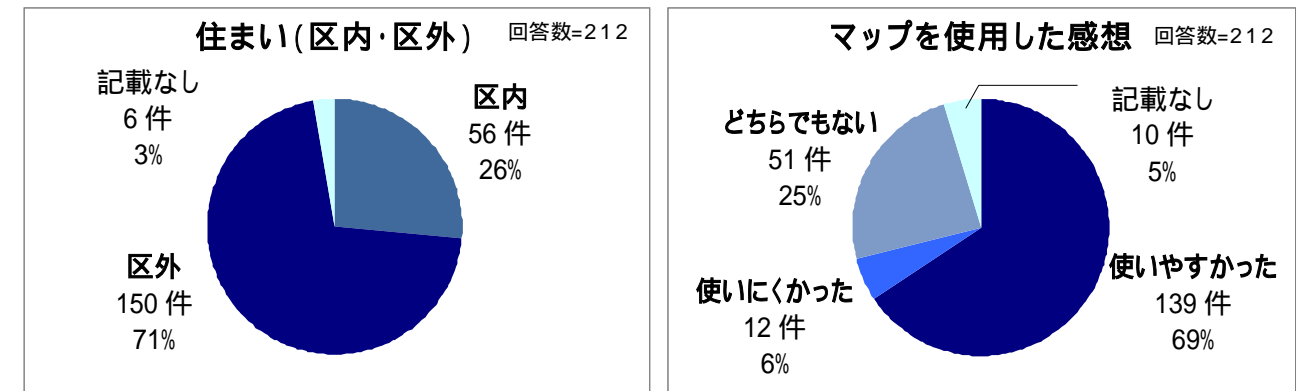
アンケートにご協力
いただいた方に
「ほりきりん」缶バッ
ジをプレゼント
しました！

「堀切お勧め見どころマップ」使い心地アンケート in 菫蒲まつり

より使いやすく、求められるマップを作るため、実際にお使いになった感想やご意見をいただくアンケートを実施しました。その一部をご紹介します。

日時: 6月11日(土)、18日(土) 10:00~15:00

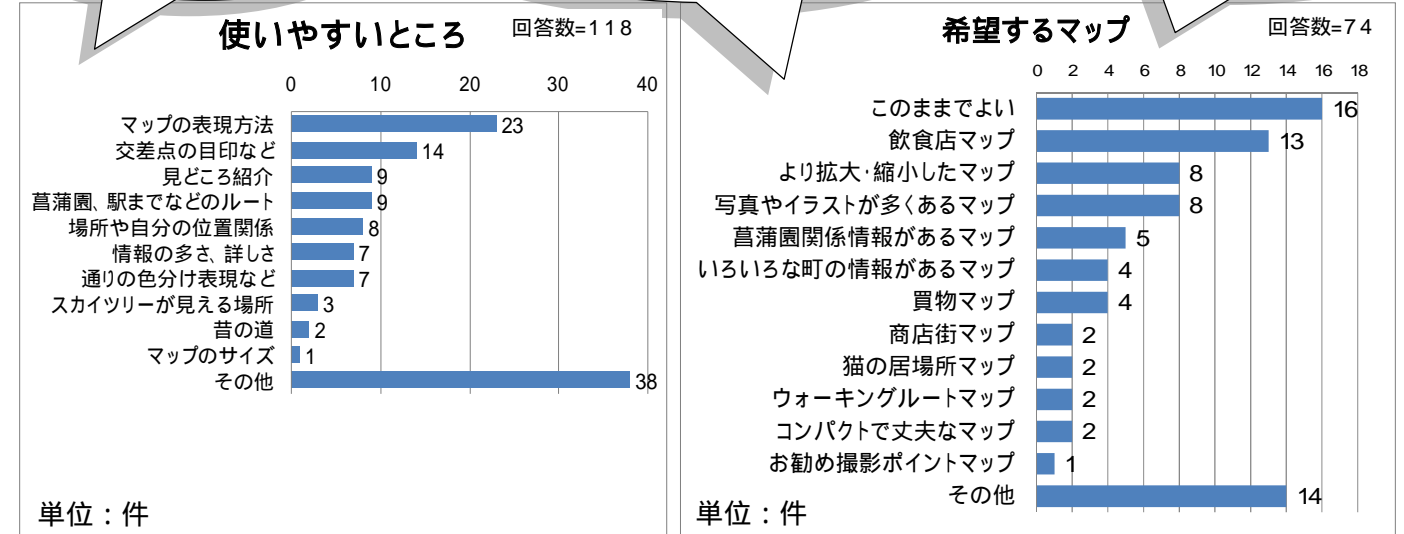
配布数: 1,200枚 回収数: 212枚



「写真があるので見やすい」
「通りが色分けされていて
わかりやすい」など

わくわくするような地図が欲しい。
お店の紹介が簡単に載っていて立ち寄
りたくなるような一言やキャラクター
があると楽しい。

名物お菓子、下町お惣菜、
夕暮れほろ酔いルート、
俳句を詠みながらの散歩道
など...



モデルプロジェクトをどんどん実践していきます！！

アンケート結果を参考にしたマップのバージョンアップをはじめ、地域活性化まちづくり検討部会で作成し、菫蒲まつりでデビューした「ほりきりん」を活用したまちづくりなど、これからも「実践」するまちづくりを進めます。