
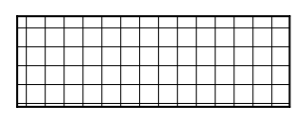

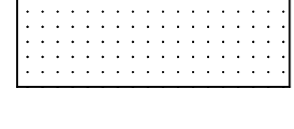

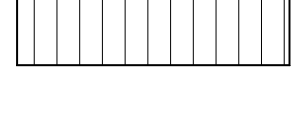
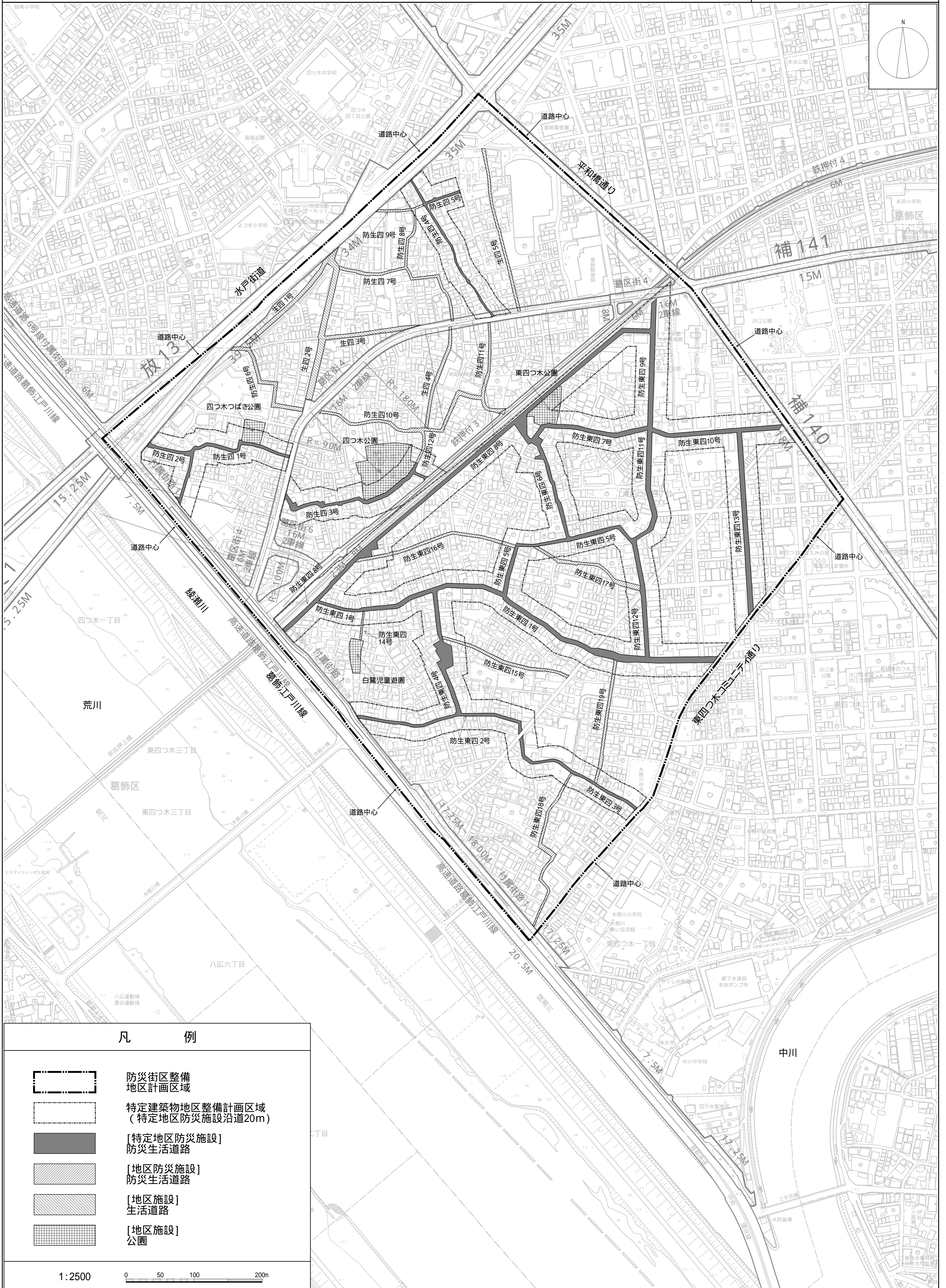






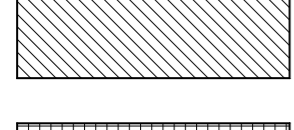
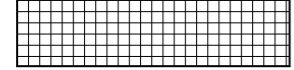
凡 例

-  防災街区整備地区計画区域
-  幹線道路沿道地区
-  駅前広場周辺街区
-  まいりーど四ツ木商店街沿道地区
-  渋江商店街沿道地区
-  低中層住工共存地区

1:2500 0 50 100 200m



凡 例

-  防災街区整備地区計画区域
-  特定建築物地区整備計画区域 (特定地区防災施設沿道20m)
-  [特定地区防災施設] 防災生活道路
-  [地区防災施設] 防災生活道路
-  [地区施設] 生活道路
-  [地区施設] 公園

1:2500 0 50 100 200m

この地図は、東京都知事の承認を受けて、東京都縮尺2,500分の1地形図を利用して作成したものである。無断複製を禁ずる。
(承認番号) 2都市基交著第108号(承認番号) 2都市基街都第83号、令和2年7月7日、(承認番号) 2都市基街第110号、令和2年8月21日



凡 例



防災街区整備地区計画区域



壁面の位置の制限
(防災生活道路境界線より0.5m)

1:2500

0 50 100 200m