

# 東四つ木地区防災マップ

注1)「街路消火器」「消火栓」などの掲示は、届け出住所によりまして、実際の設置場所と異なる場合があります。  
注2)消火栓位置は東京消防庁提供の緯度経度データを基にしています。

「葛飾区防災マップ」は Avenza Maps を使用して、スマホやタブレットからの閲覧が可能です。

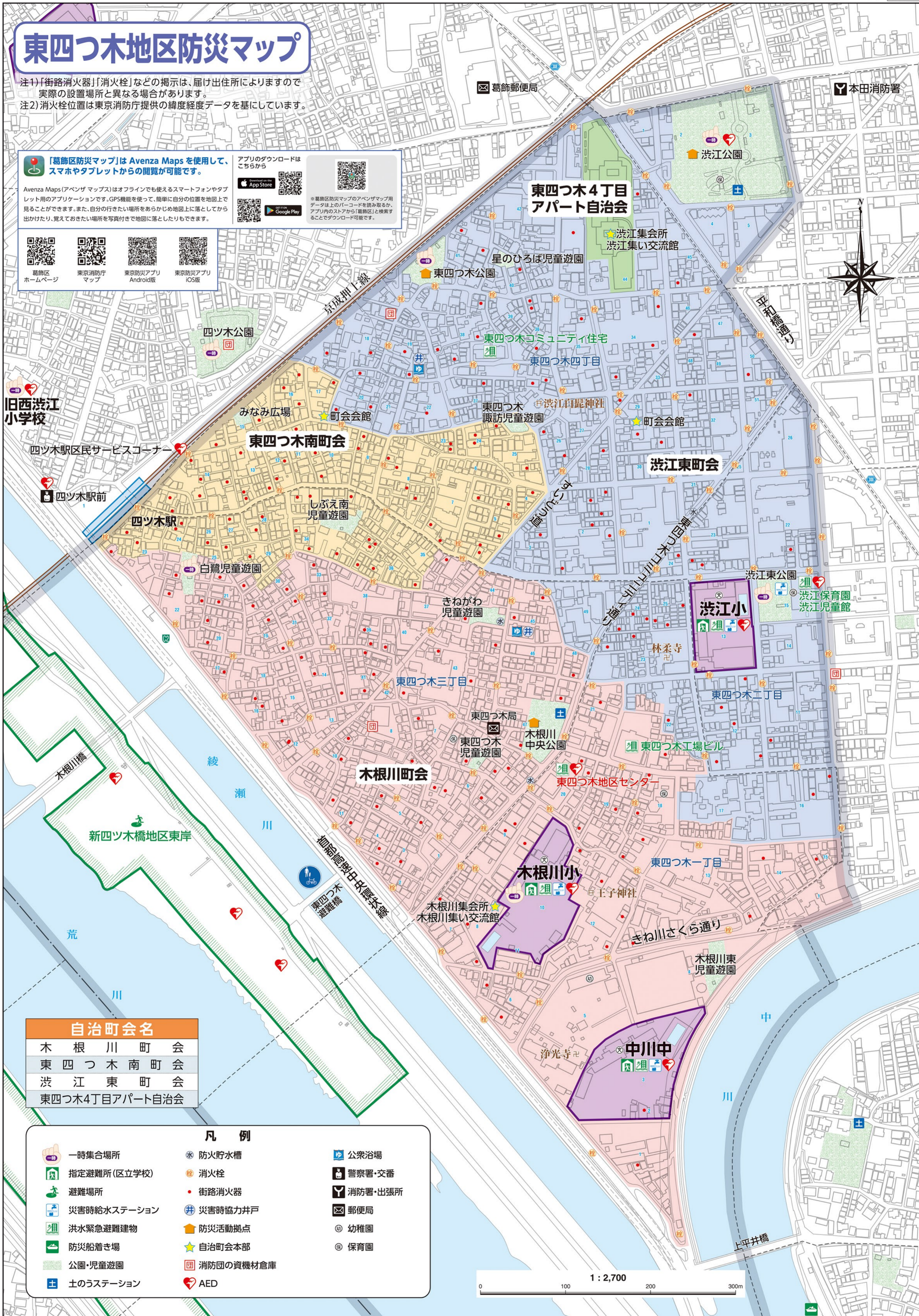
アプリのダウンロードはこちらから



Avenza Maps (アベンザ マップス) はオフラインでも使えるスマートフォンやタブレット用のアプリケーションです。GPS機能を使って、簡単に自分の位置を地図上で見ることができます。また、自分の行きたい場所をあらかじめ地図上に落としてから出かけたり、覚えておきたい場所を写真付きで地図に落としてもできます。

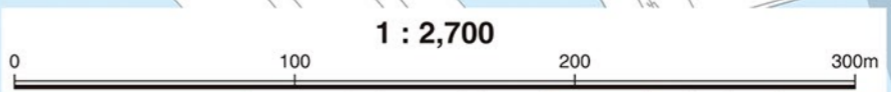


※葛飾区防災マップのAvenzaマップ用データは上のバーコードを読み取るか、アプリ内のストアから「葛飾区」と検索することでダウンロード可能です。



自治町会名	
木根川町会	
東四つ木南町会	
渋江東町会	
東四つ木4丁目アパート自治会	

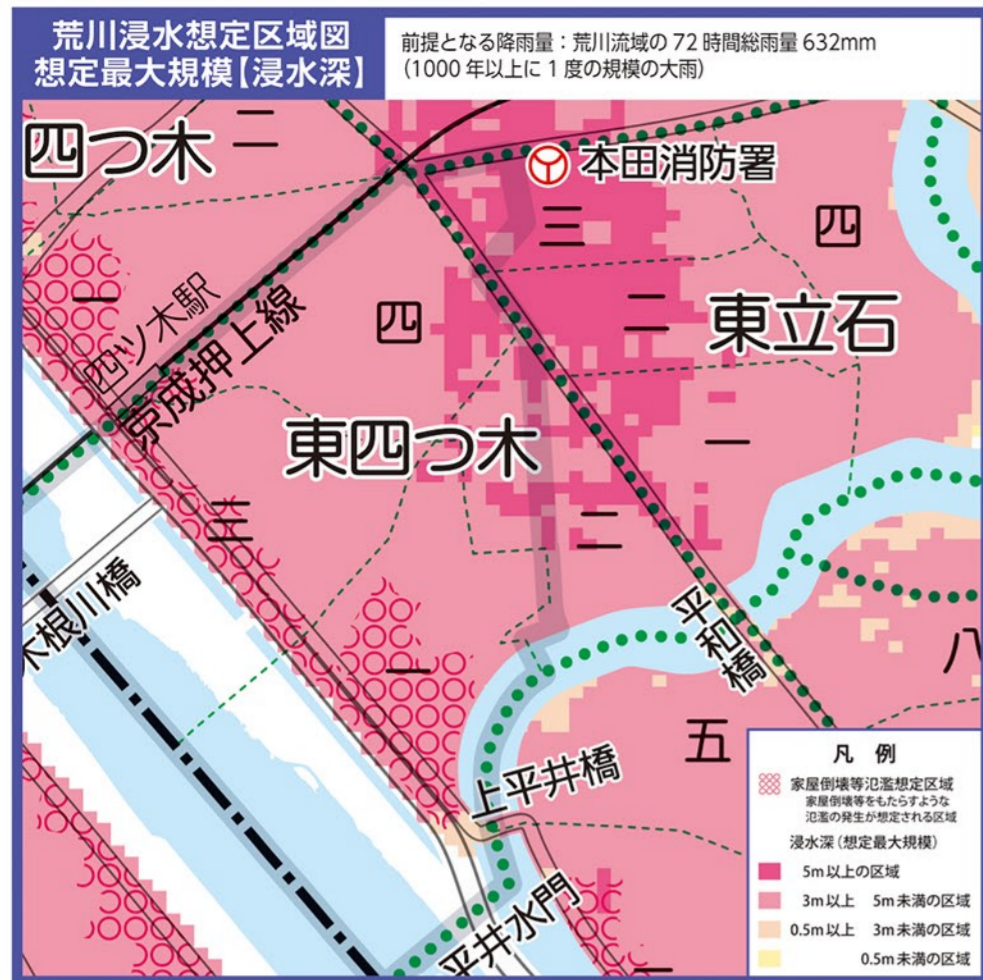
凡例		



# 東四つ木地区(1000年以上に一度の規模の大雨)水害ハザードマップ

[平成 26 年の航空測量データを使用しています。]

(令和 3 年 3 月発行版)



# 東四つ木地区(200年に一度の規模の大雨)水害ハザードマップ



## 洪水時緊急避難建物(東四つ木地区)

### 洪水緊急避難建物一覧の表の見方

学校名 (体育館アリーナのある階)	所在地	荒川	中川	江戸川
1 南栗戸小学校(1F)	栗戸3-5-1	●	○	○
2 上小松小学校(2F)	栗戸4-1-4	○	○	○
3 栗戸小学校(3F)	栗戸8-20-17	○	○	○

① 河川の洪水による氾濫が発生した場合の各洪水緊急避難建物の使用可能状況です。

#### 凡例:

- 全ての階が使用可能
- ② 2階以上が使用可能
- ③ 3階以上が使用可能
- 2階以上が使用可能(体育館不可)
- 3階以上が使用可能(体育館不可)

この一覧表は計画規模(荒川・江戸川はおよそ200年に1度の規模の大雨、中川はおよそ100年に1度の規模の大雨)で想定される洪水の浸水深での使用可能状況です。

学校名 (体育館アリーナのある階)	所在地	使用可能階		
		荒川	中川	江戸川
1 よつぎ小学校(1F)	四つ木4-8-1	●	●	●
2 四つ木中学校(2F)	四つ木4-22-1	②	②	②
3 中川中学校(別EV)(1F)	東四つ木1-3-1	●	●	●
4 木根川小学校(2F)	東四つ木1-10-1	②	②	②
5 渋江小学校(1F)	東四つ木2-13-1	●	●	●
6 東四つ木地区センター	東四つ木1-20-4	②	②	②
7 東四つ木工場ビル	東四つ木1-22-1	②	②	②
8 渋江保育園	東四つ木2-15-11	③	②	②
9 東四つ木コミュニティ住宅	東四つ木4-38-19	③	②	②



かつらび iOS版



かつらび Android版



多言語版  
ハザードマップ  
iOS版



多言語版  
ハザードマップ  
Android版



荒川の水位



江戸川・中川の水位

避難情報が発令されても、全ての洪水緊急避難建物が避難所として開設されるものではありません。

避難所は地区センターや小・中学校等を中心に開設されます。最新の避難所の開設状況は、区ホームページや区SNS、かつしかFM(78.9MHz)等でご確認ください。