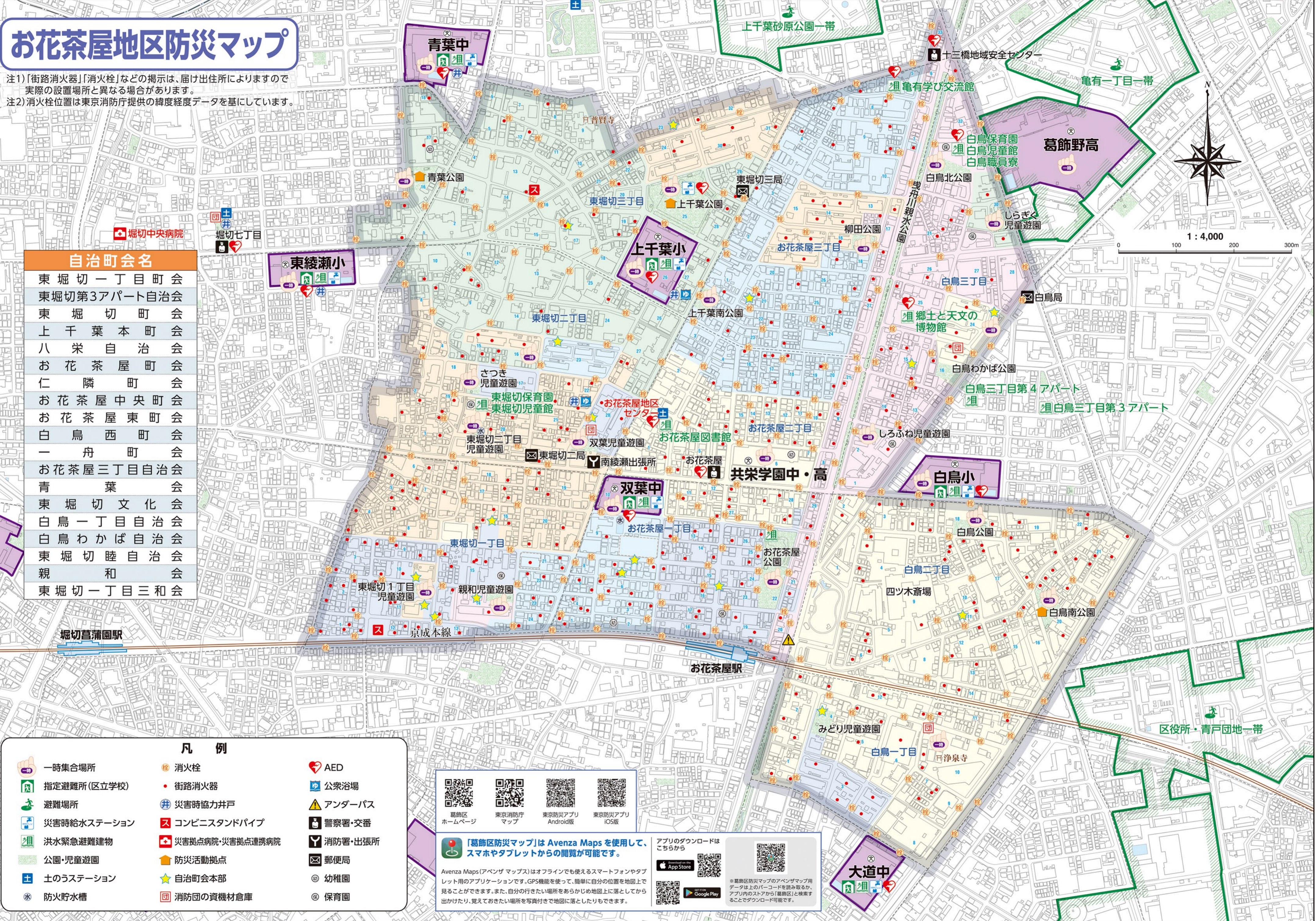


お花茶屋地区防災マップ

注1)「街路消火器」「消火栓」などの掲示は、届け出住所によりまですので実際の設置場所と異なる場合があります。
注2)消火栓位置は東京消防庁提供の緯度経度データを基にしています。

- ### 自治町会名
- 東堀切一丁目町会
 - 東堀切第3アパート自治会
 - 東堀切町会
 - 上千葉本町会
 - 八栄自治会
 - お花茶屋町会
 - 仁隣町会
 - お花茶屋中央町会
 - お花茶屋東町会
 - 白鳥西町会
 - 一舟町会
 - お花茶屋三丁目自治会
 - 青葉会
 - 東堀切文化会
 - 白鳥一丁目自治会
 - 白鳥わかば自治会
 - 東堀切睦自治会
 - 親和会
 - 東堀切一丁目三和会



- ### 凡例
- | | | |
|-------------|-----------------|---------|
| 一時集合場所 | 消火栓 | AED |
| 指定避難所(区立学校) | 街路消火器 | 公衆浴場 |
| 避難場所 | 災害時協力井戸 | アンダーパス |
| 災害時給水ステーション | コンビニスタンドパイプ | 警察署・交番 |
| 洪水緊急避難建物 | 災害拠点病院・災害拠点連携病院 | 消防署・出張所 |
| 公園・児童遊園 | 防災活動拠点 | 郵便局 |
| 土のうステーション | 自治町会本部 | 幼稚園 |
| 防火貯水槽 | 消防団の資機材倉庫 | 保育園 |

葛飾区
ホームページ

東京消防庁

東京防災アプリ
Android版

東京防災アプリ
iOS版

「葛飾区防災マップ」は Avenza Maps を使用して、スマホやタブレットからの閲覧が可能です。

Avenza Maps (アベンザ マップス) はオフラインでも使えるスマートフォンやタブレット用のアプリケーションです。GPS機能を使って、簡単に自分の位置を地図上で見ることができます。また、自分の行きたい場所をあらかじめ地図上に落としてから出かけたり、覚えておきたい場所を写真付きで地図に落としちりもできます。

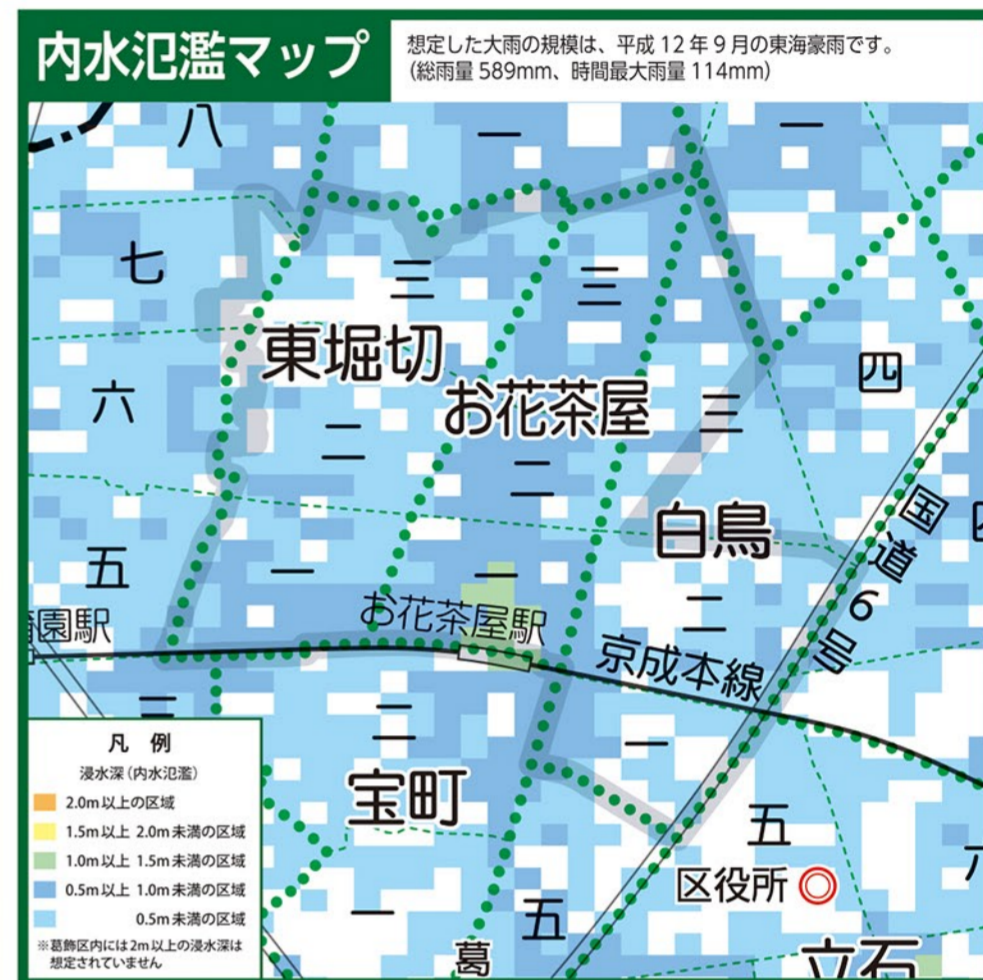
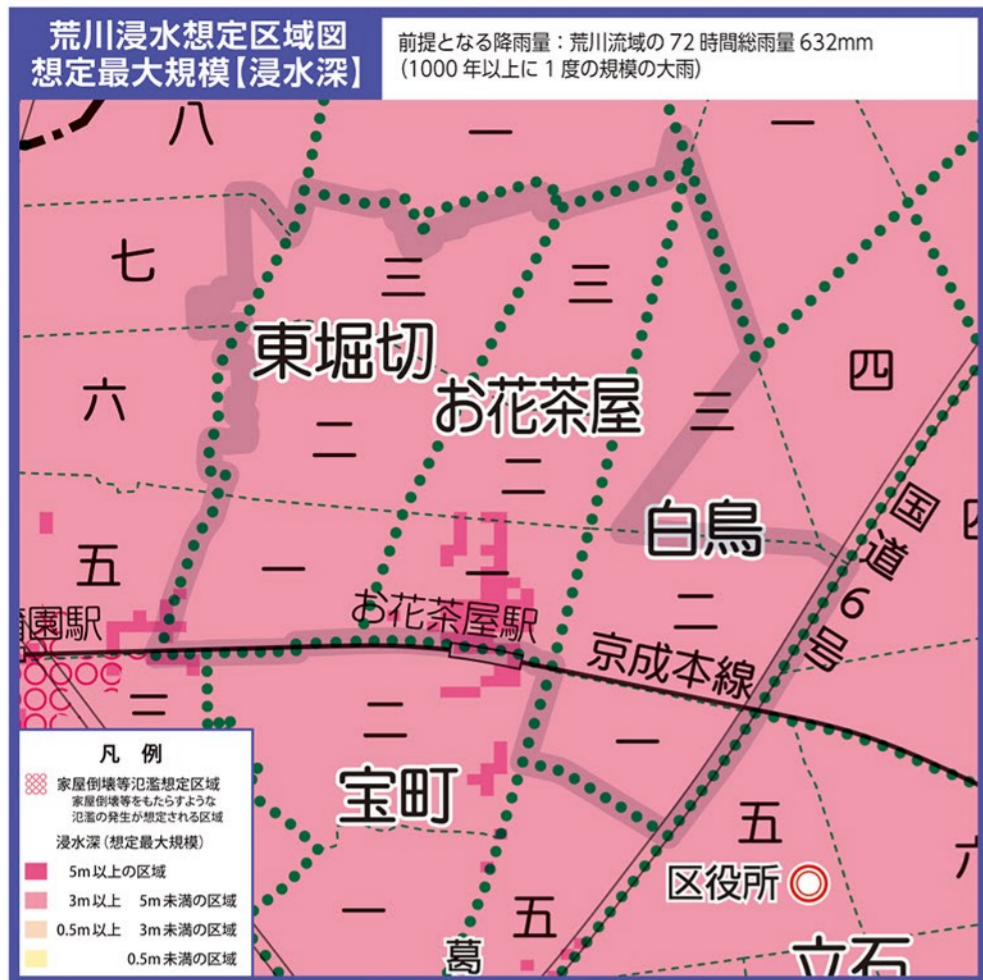
アプリのダウンロードはこちら

※葛飾区防災マップのAvenzaマップ用データは上のQRコードを読み取るか、アプリ内のストアから「葛飾区」と検索することでダウンロード可能です。

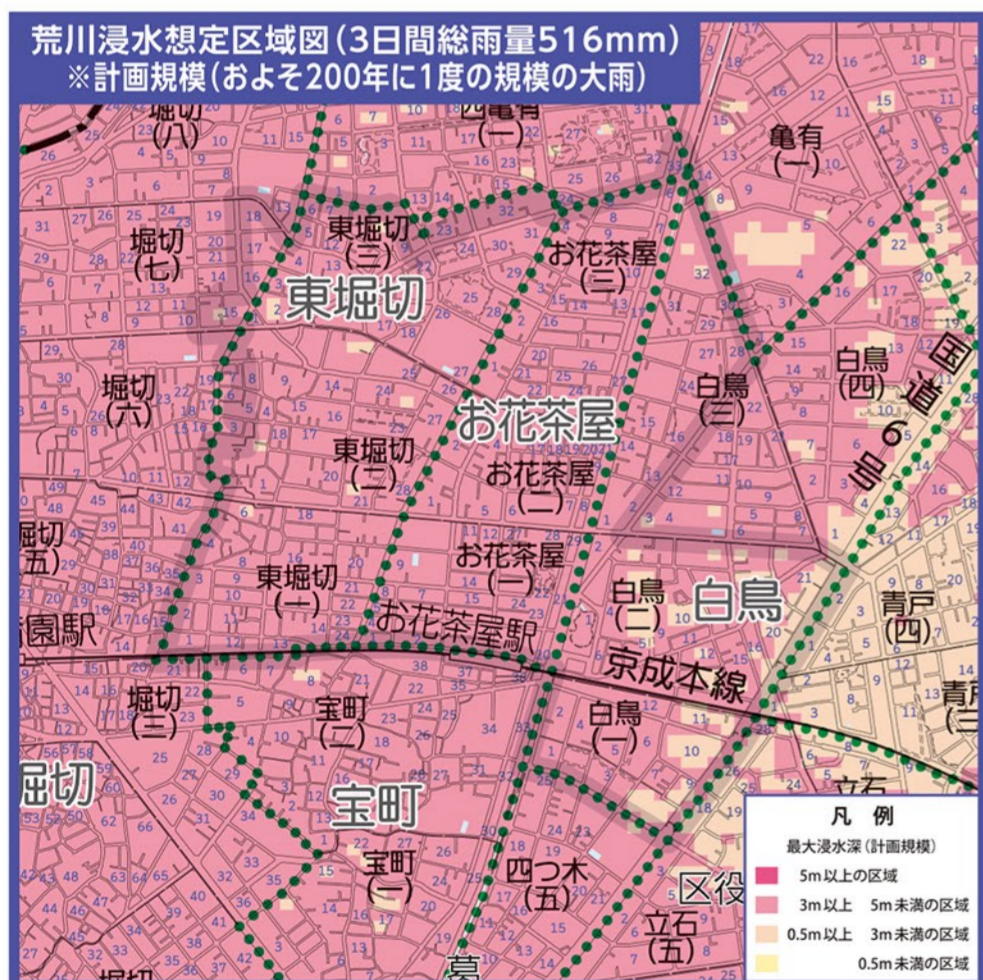
お花茶屋地区(1000年以上に一度の規模の大雨)水害ハザードマップ

〔平成26年の航空測量データを使用しています。〕

(令和3年3月発行版)



お花茶屋地区(200年に一度の規模の大雨)水害ハザードマップ



洪水時緊急避難建物(お花茶屋地区)

洪水緊急避難建物一覧の表の見方

学校名 (体育館アリーナのある階)	所在地	使用可能階		
		荒川	中川	江戸川
1 南南小学校(1F)	奥戸3-5-1	●	○	○
2 上小松小学校(2F)	奥戸4-1-4	○	○	○
3 奥戸小学校(3F)	奥戸8-20-17	○	○	○

① 河川の洪水による氾濫が発生した場合の各洪水緊急避難建物の使用可能状況です。

凡例:

- 全ての階が使用可能
- ② 2階以上が使用可能
- ③ 3階以上が使用可能
- 2階以上が使用可能(体育館不可)
- 3階以上が使用可能(体育館不可)

この一覧表は計画規模(荒川・江戸川はおよそ200年に1度の規模の大雨、中川はおよそ100年に1度の規模の大雨)で想定される洪水の浸水深での使用可能状況です。

学校名 (体育館アリーナのある階)	所在地	使用可能階		
		荒川	中川	江戸川
1 白鳥小学校(2F)	白鳥3-4-1	②	②	②
2 双葉中学校(3F)	お花茶屋1-10-1	③	②	②
3 上千葉小学校(EV1F)	東堀切3-26-1	●	●	●
4 白鳥三丁目第4アパート	白鳥3-17-1	③	②	②
5 白鳥三丁目第3アパート	白鳥3-20-1	③	②	②
6 郷土と天文の博物館	白鳥3-25-6	②	②	②
7 白鳥保育園	白鳥3-32-6	②	②	②
8 お花茶屋図書館	お花茶屋2-1-15	②	②	②
9 亀有学び交流館	お花茶屋3-5-6	③	②	②
10 東堀切保育園	東堀切2-20-8	③	②	②
11 大道中学校(2F)	四つ木5-22-1	②	②	②
12 東綾瀬小学校(1F)	堀切6-21-1	●	●	●

洪水緊急避難建物とは

区内のいずれの河川が氾濫しても、浸水しないフロアのある区施設を指定しています。必要に応じて開錠をするので、緊急時には夜間・休日でも利用できます。

※あくまで緊急的な避難施設です。区職員等が運営をする避難所とは異なる役割の施設です。浸水しない安全な地域の避難所や自主避難先への避難が、避難行動の原則です。

避難情報が発令されても、全ての洪水緊急避難建物が避難所として開設されるものではありません。

避難所は地区センターや小・中学校等を中心に開設されます。最新の避難所の開設状況は、区ホームページや区SNS、かつしかFM(78.9MHz)等でご確認ください。



かつらっぱ iOS版
かつらっぱ Android版



多言語版
ハザードマップ iOS版
多言語版
ハザードマップ Android版



荒川の水位
江戸川・中川の水位