

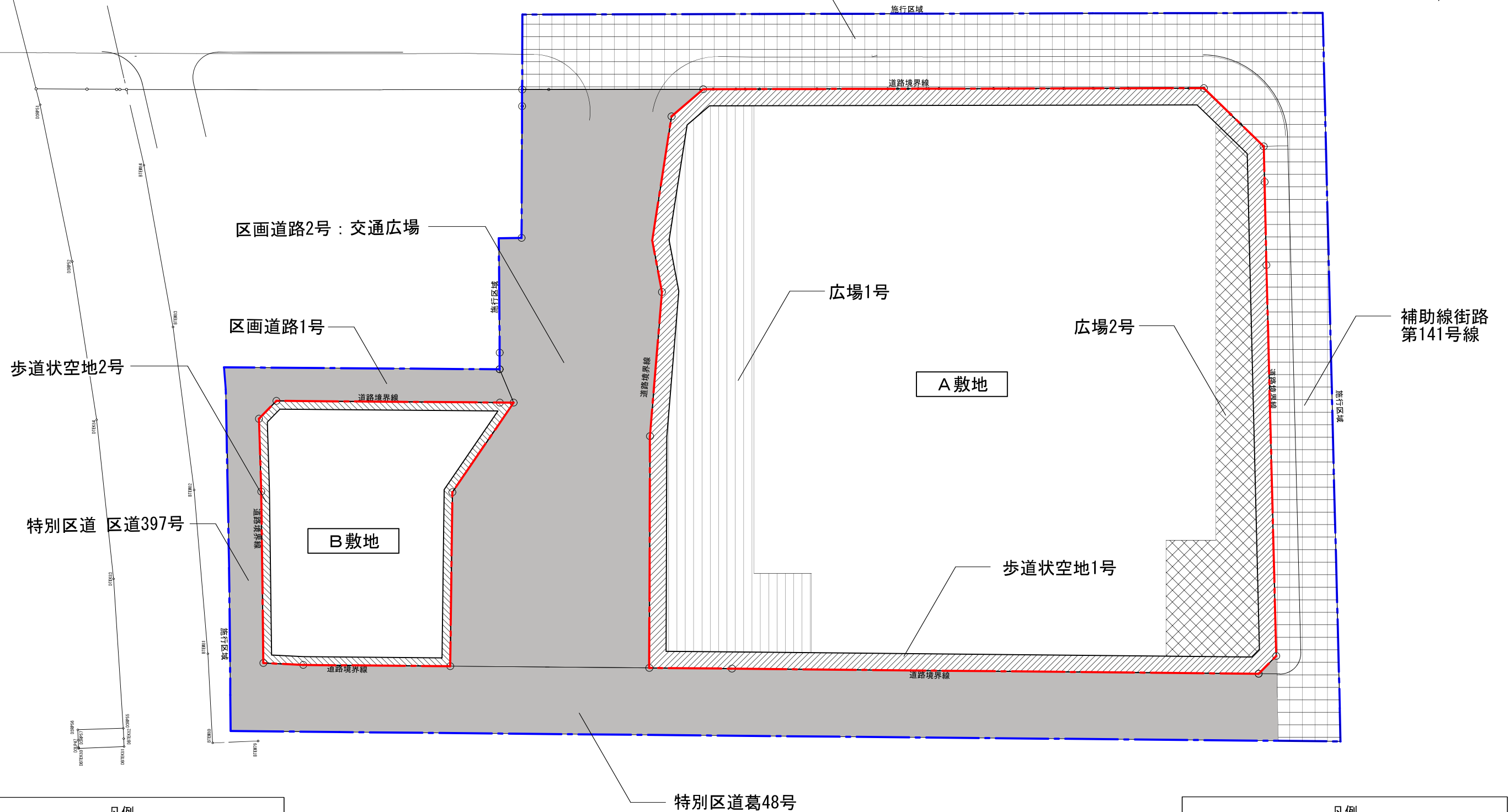





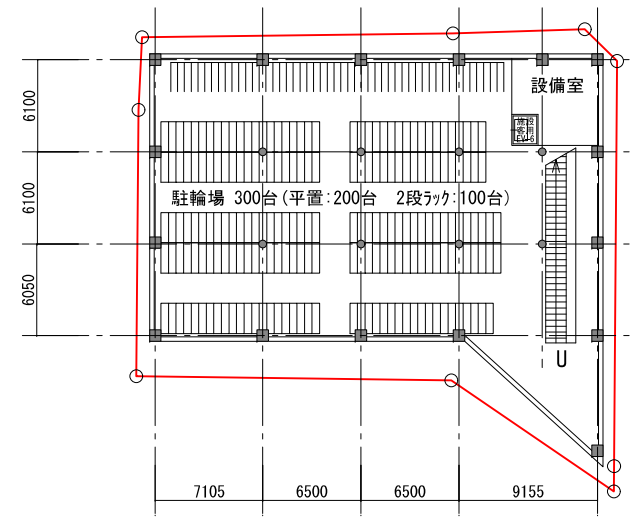
凡例	
	施行区域 (約1.0 ha)
	公共施設

補助線街路第274号線



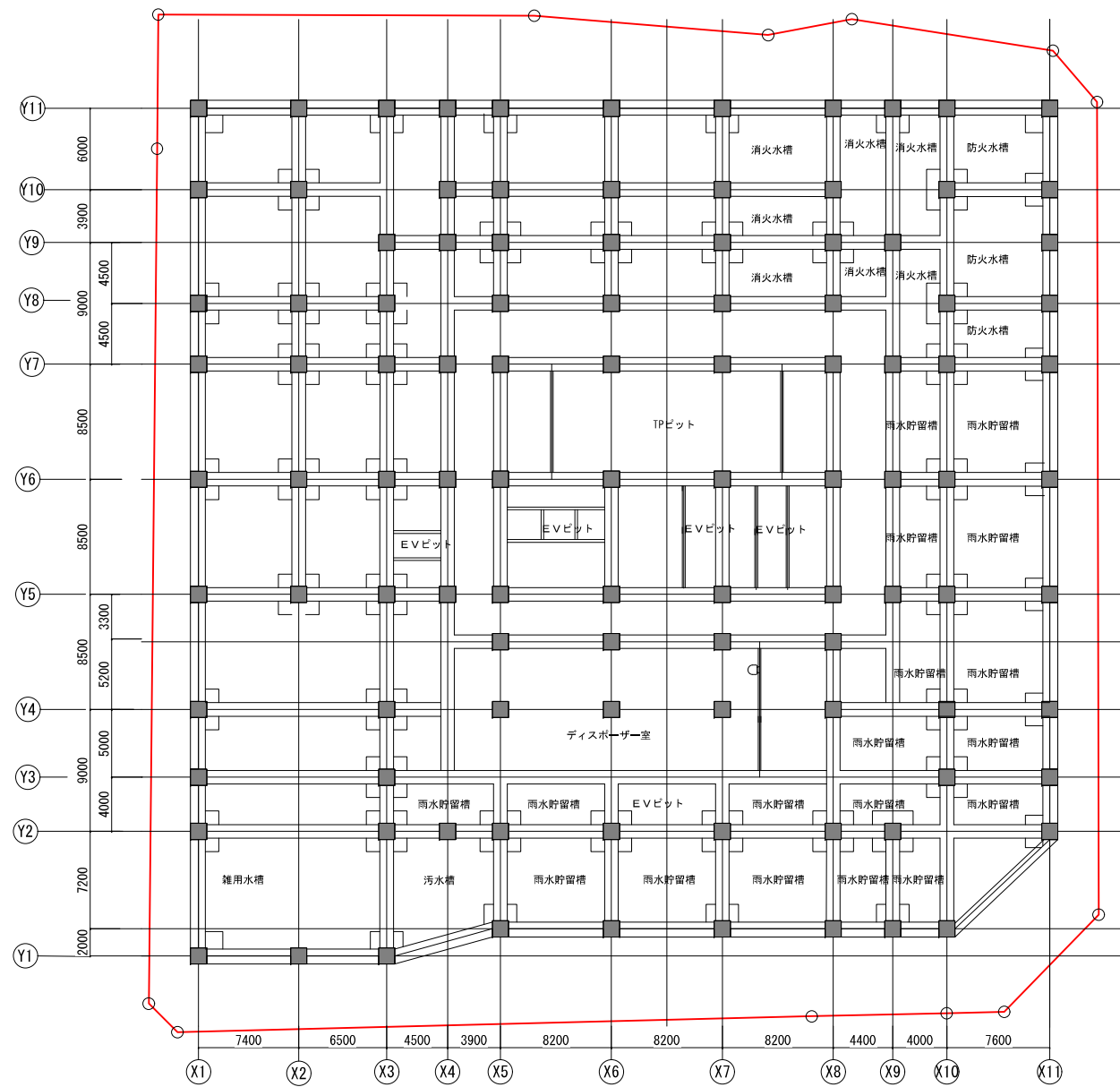
凡例	
	歩道状空地1号 幅員2m
	歩道状空地2号 幅員1m
	広場1号 面積約700㎡
	広場2号 面積約320㎡

凡例	
	施行区域 約1.0ha
	施設建築敷地境界
	(都市計画道路) 補助線街路 第141号線、第274号線
	特別区道、区画道路



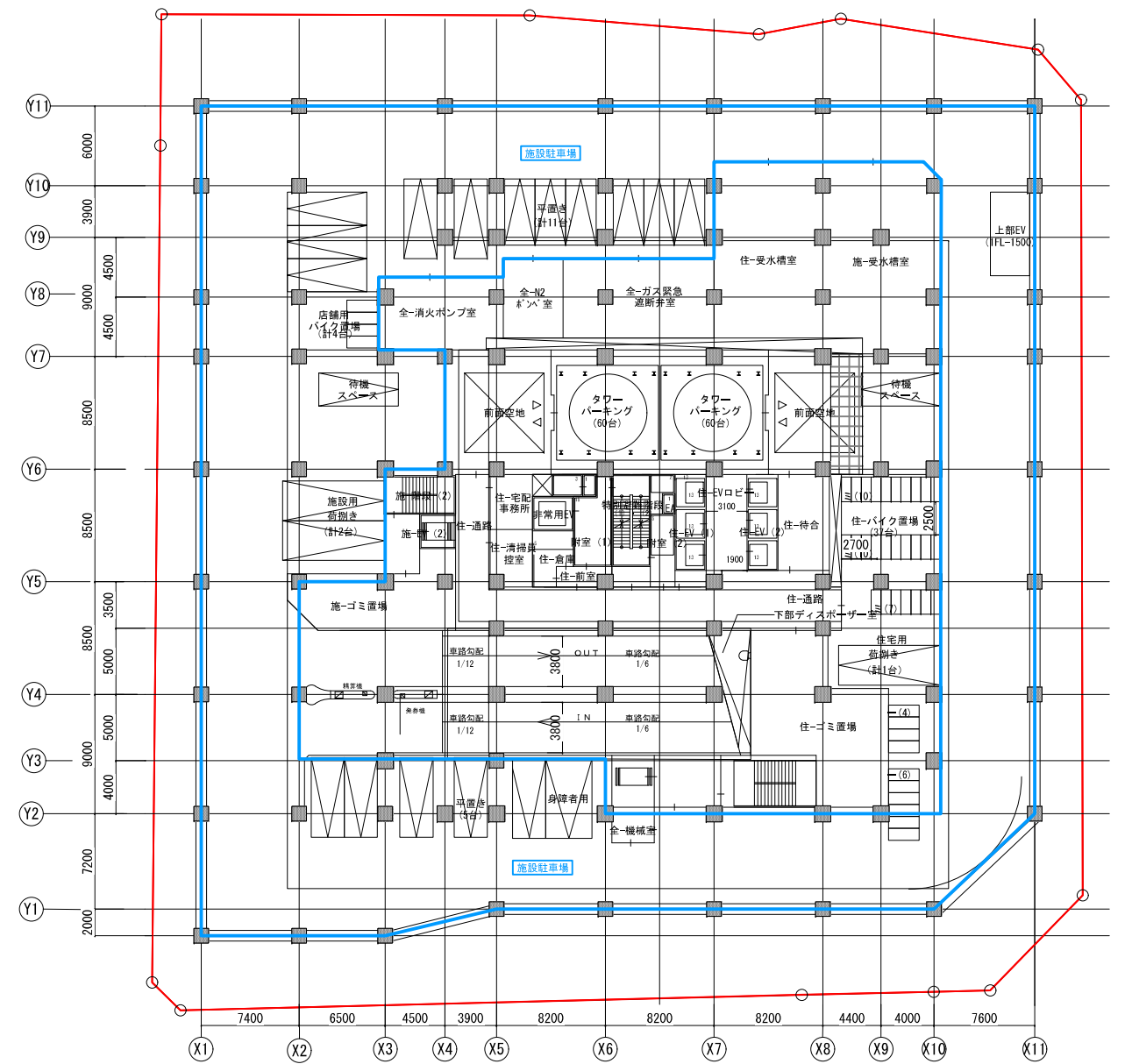
B敷地建物

地下1階平面図



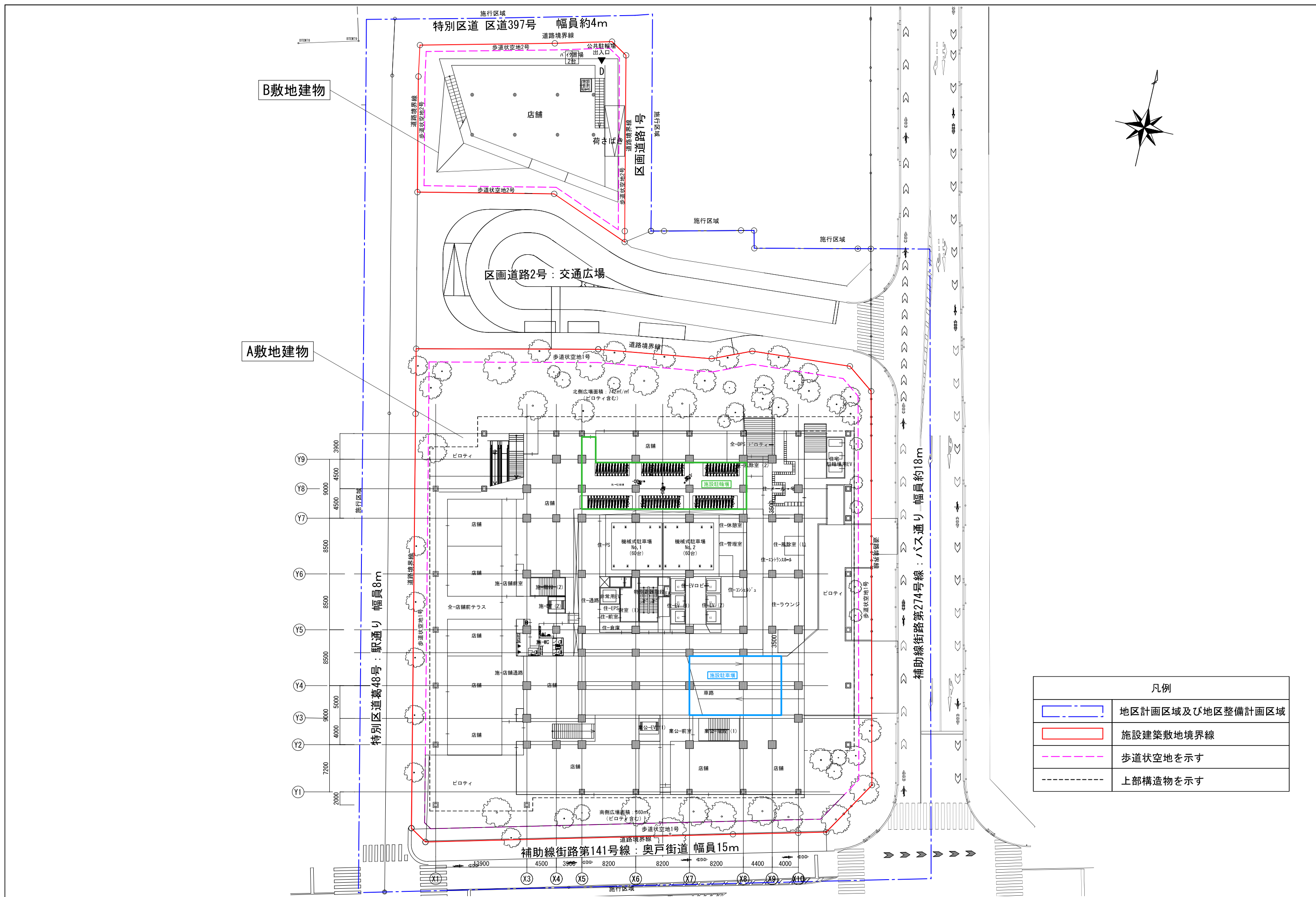
A敷地建物

地下2階平面図




A敷地建物

地下1階平面図

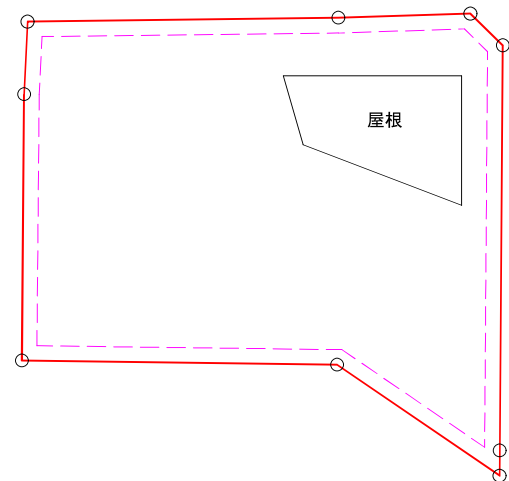


B敷地建物

A敷地建物

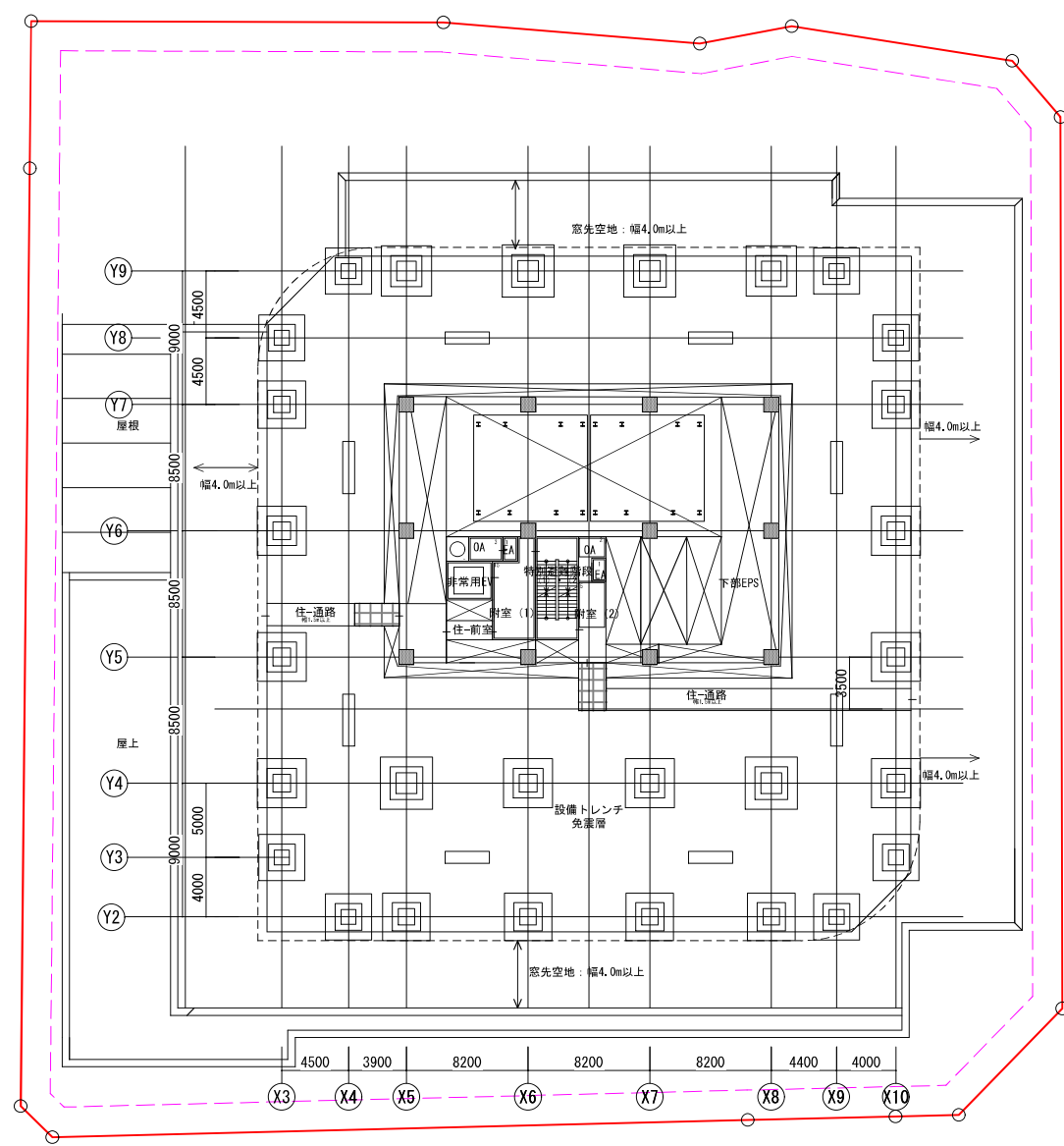


凡例	
	地区計画区域及び地区整備計画区域
	施設建築敷地境界線
	歩道状空地を示す
	上部構造物を示す



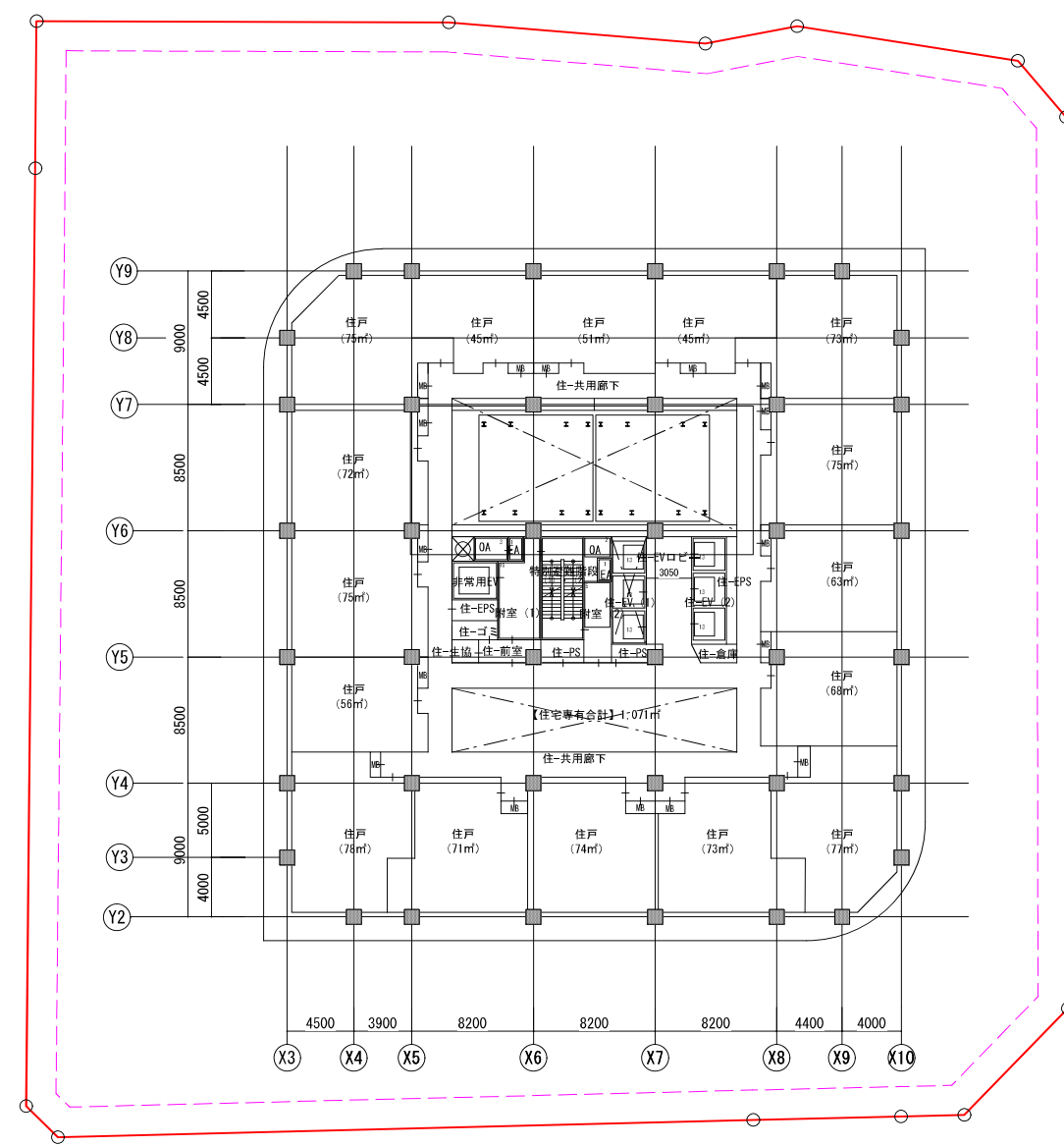
B敷地建物

屋根伏図



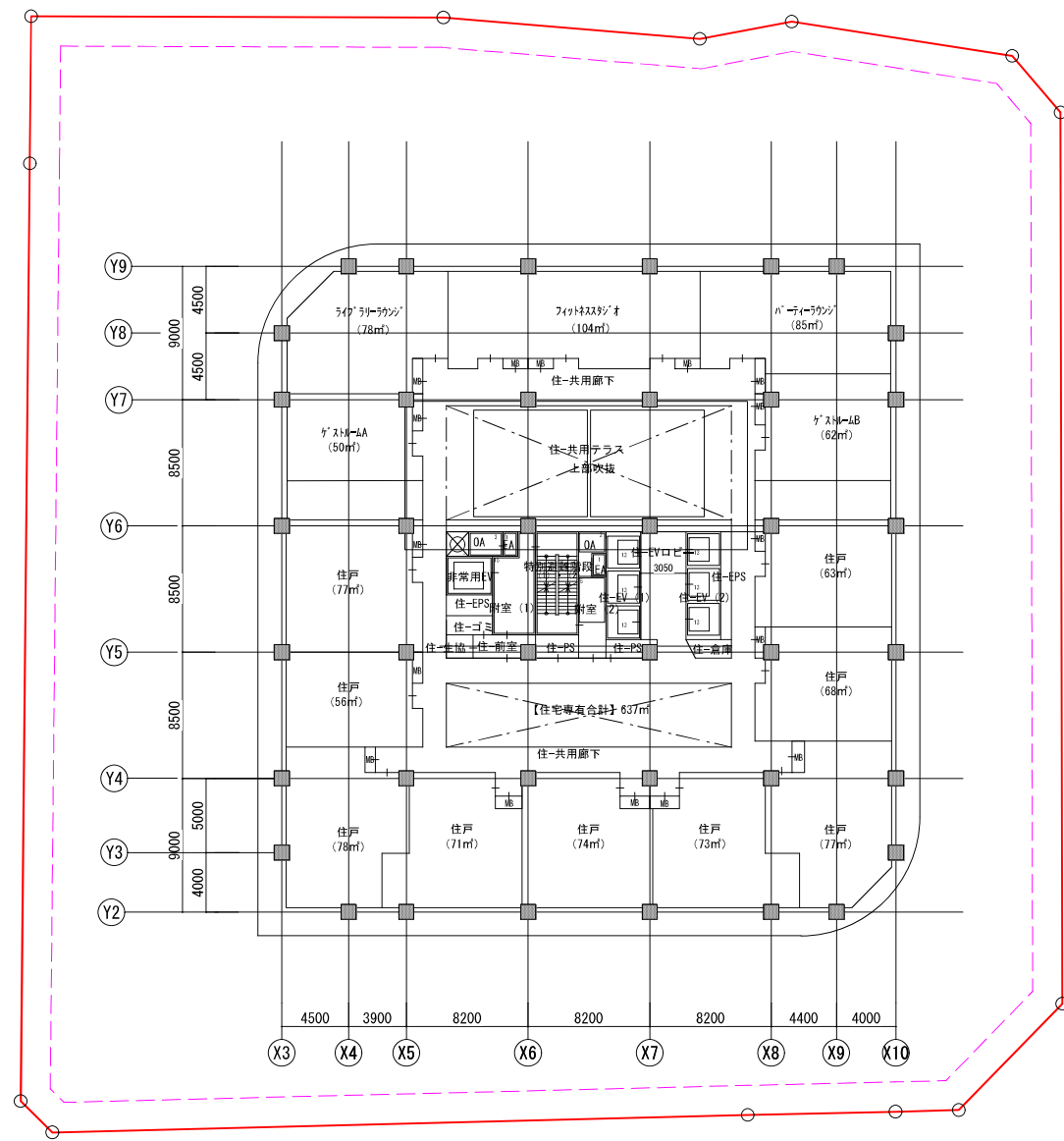

A敷地建物

4階平面図



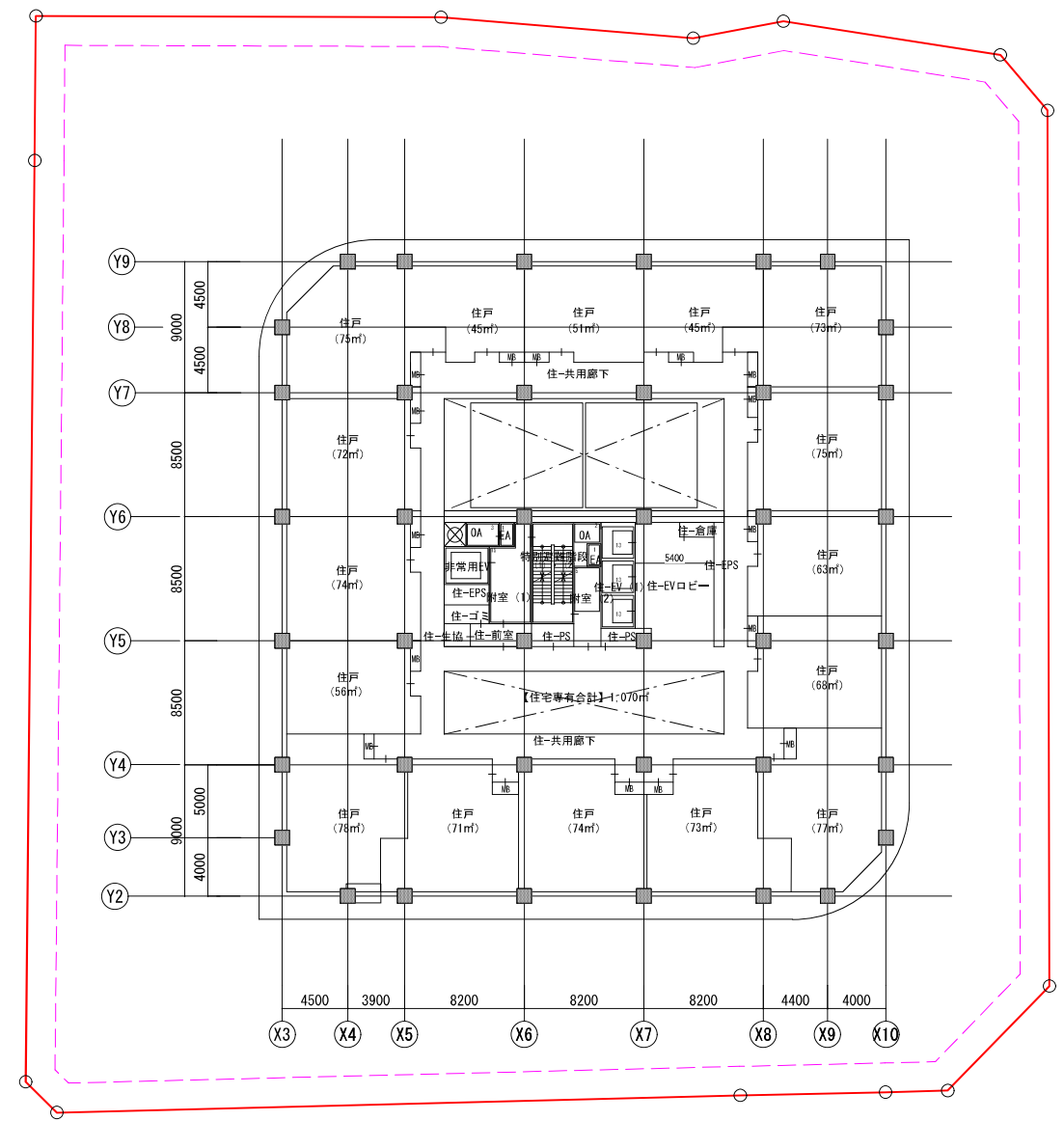
A敷地建物

5～16階平面図



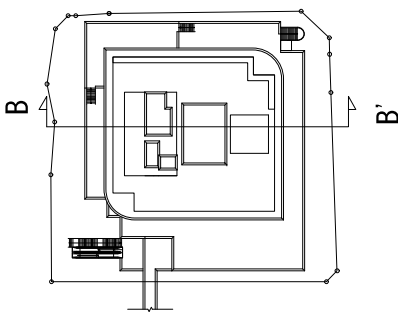
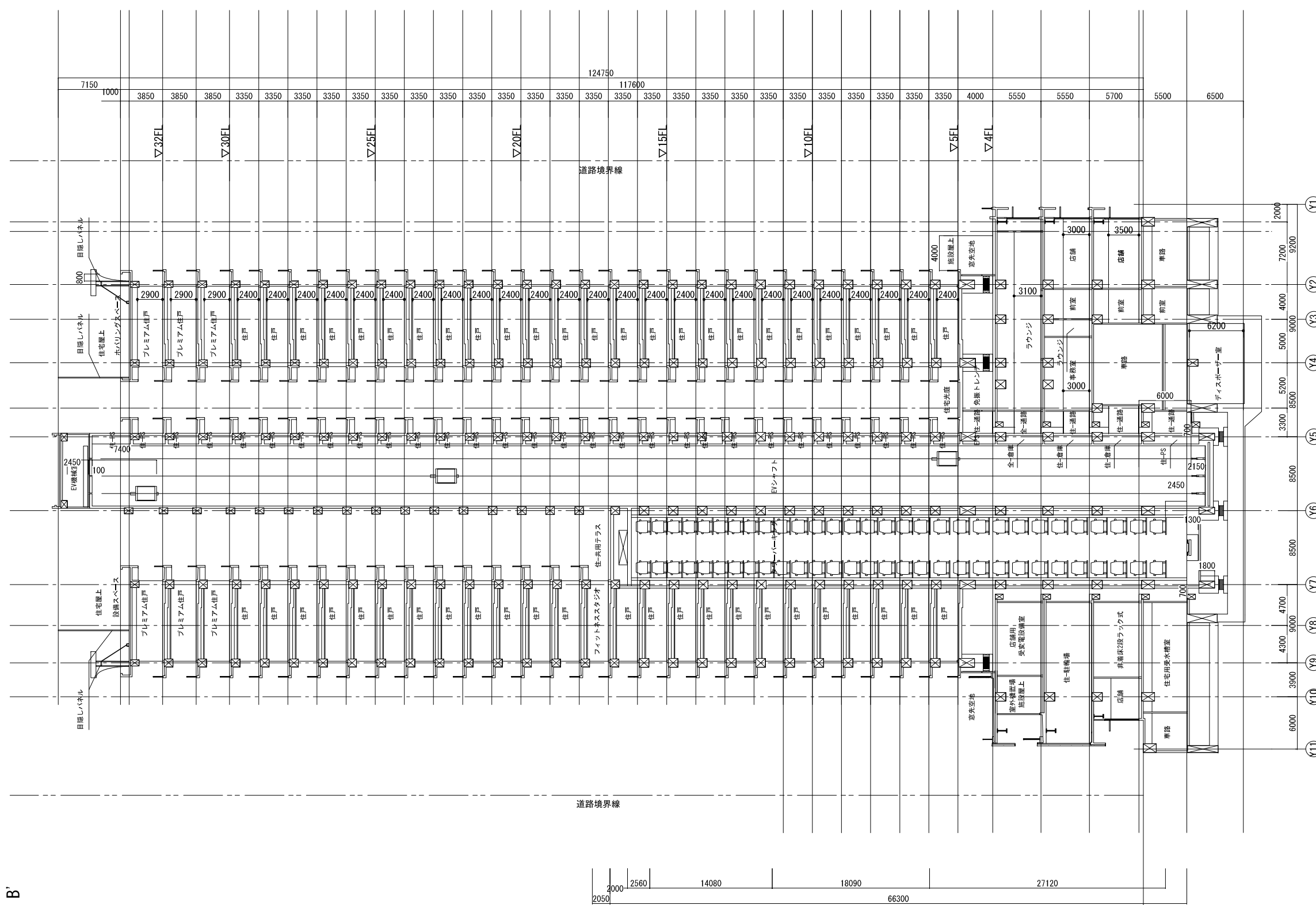
A敷地建物

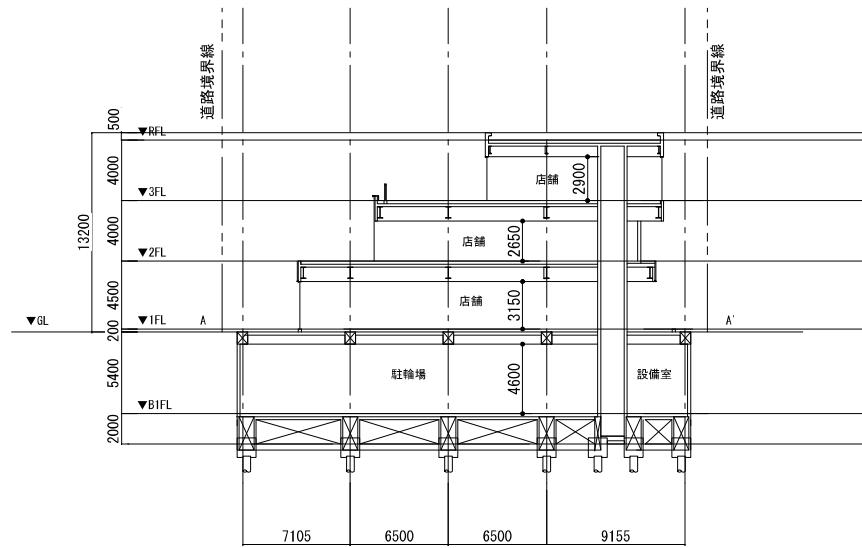
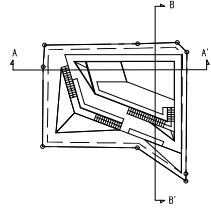
17階平面図



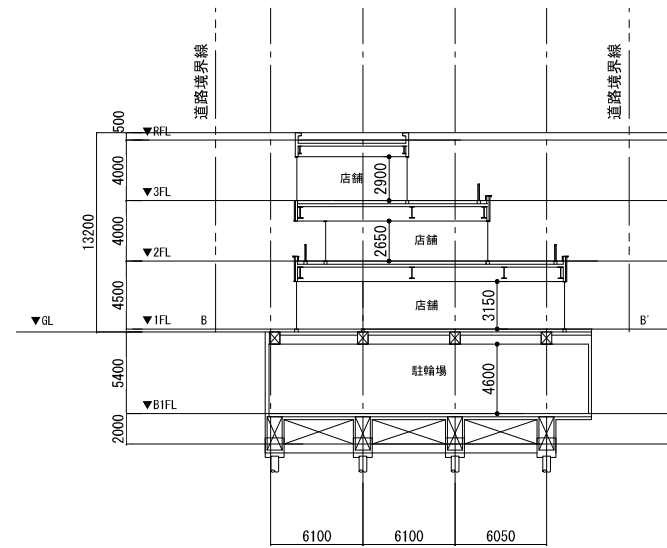
A敷地建物

18~32階平面図

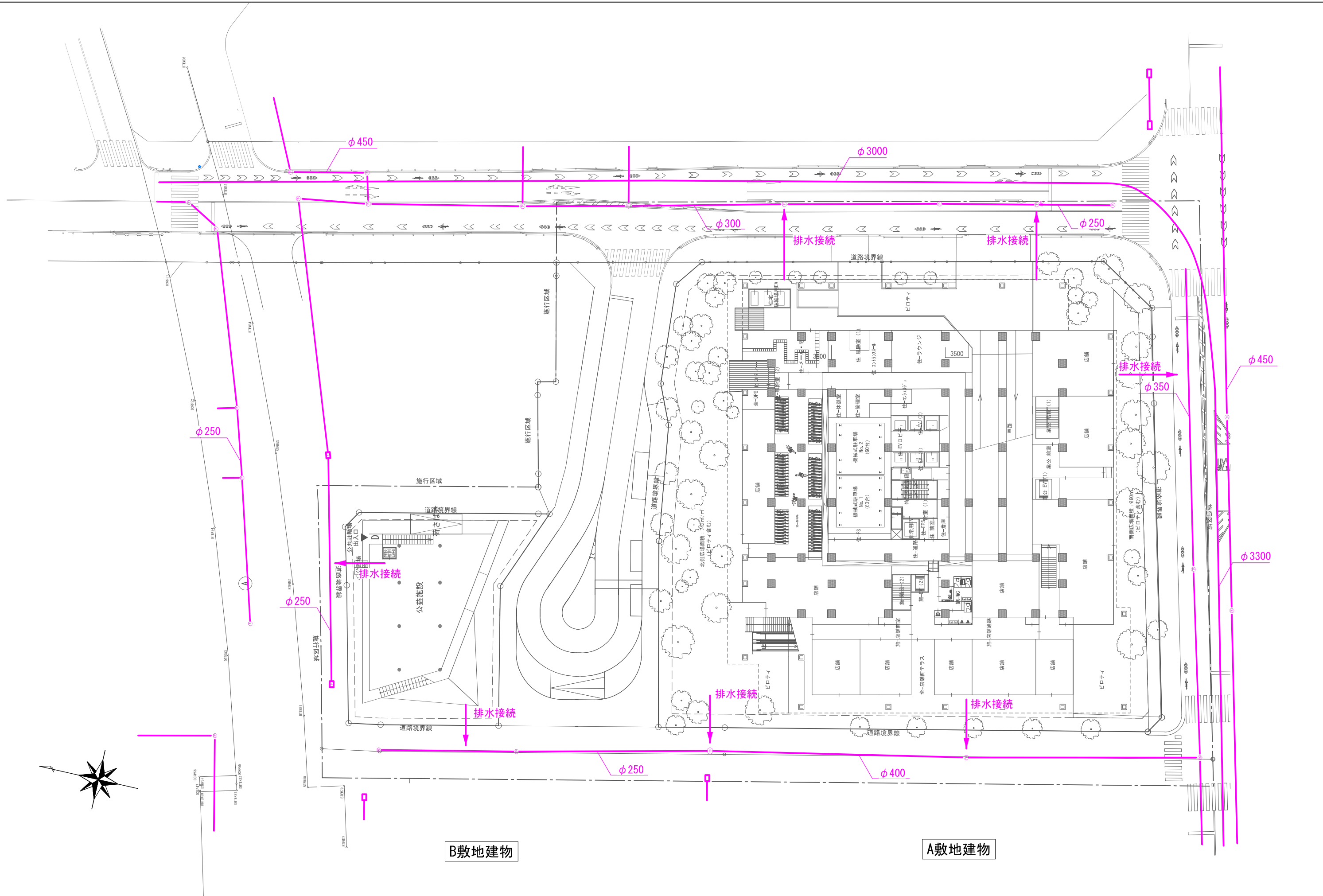


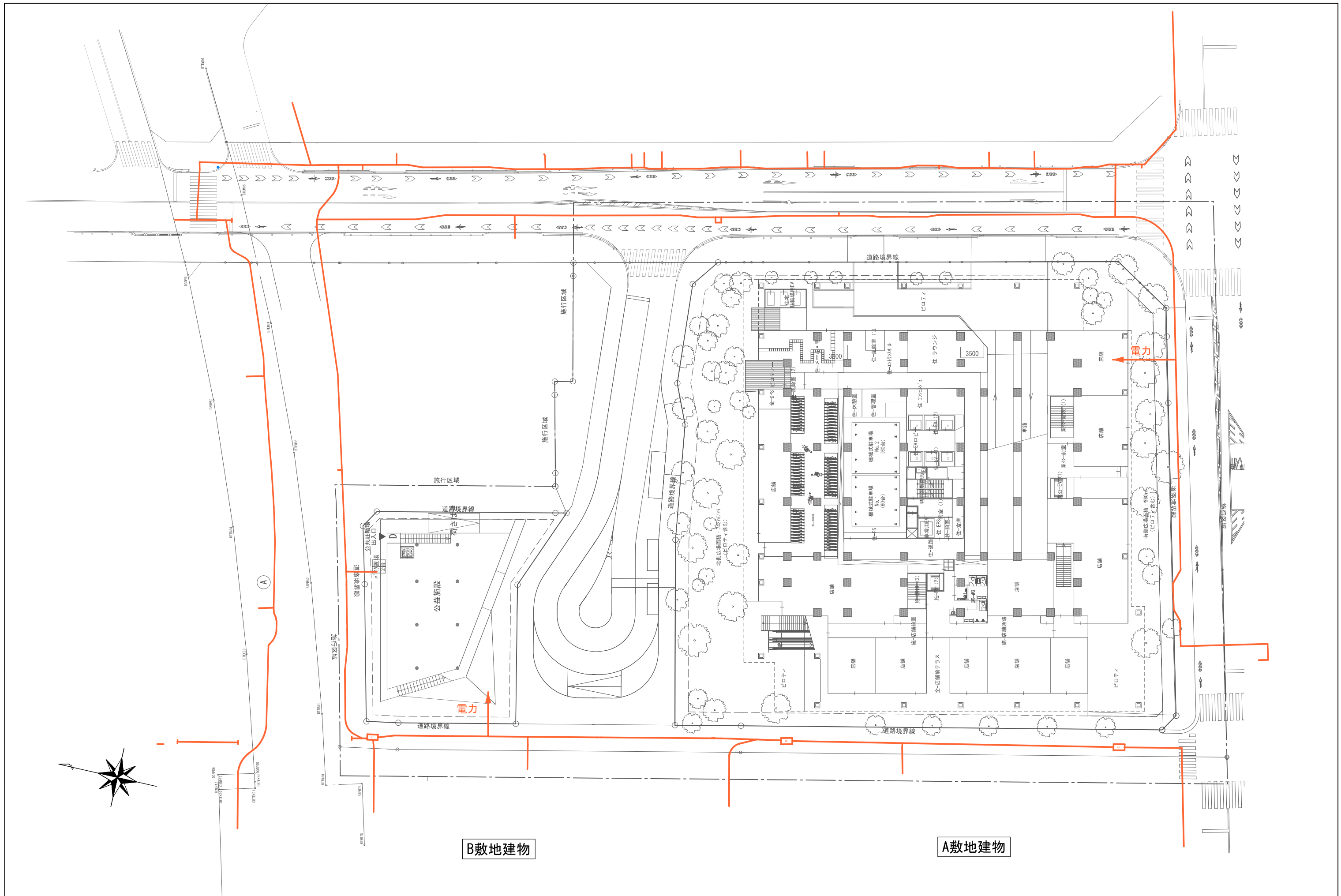


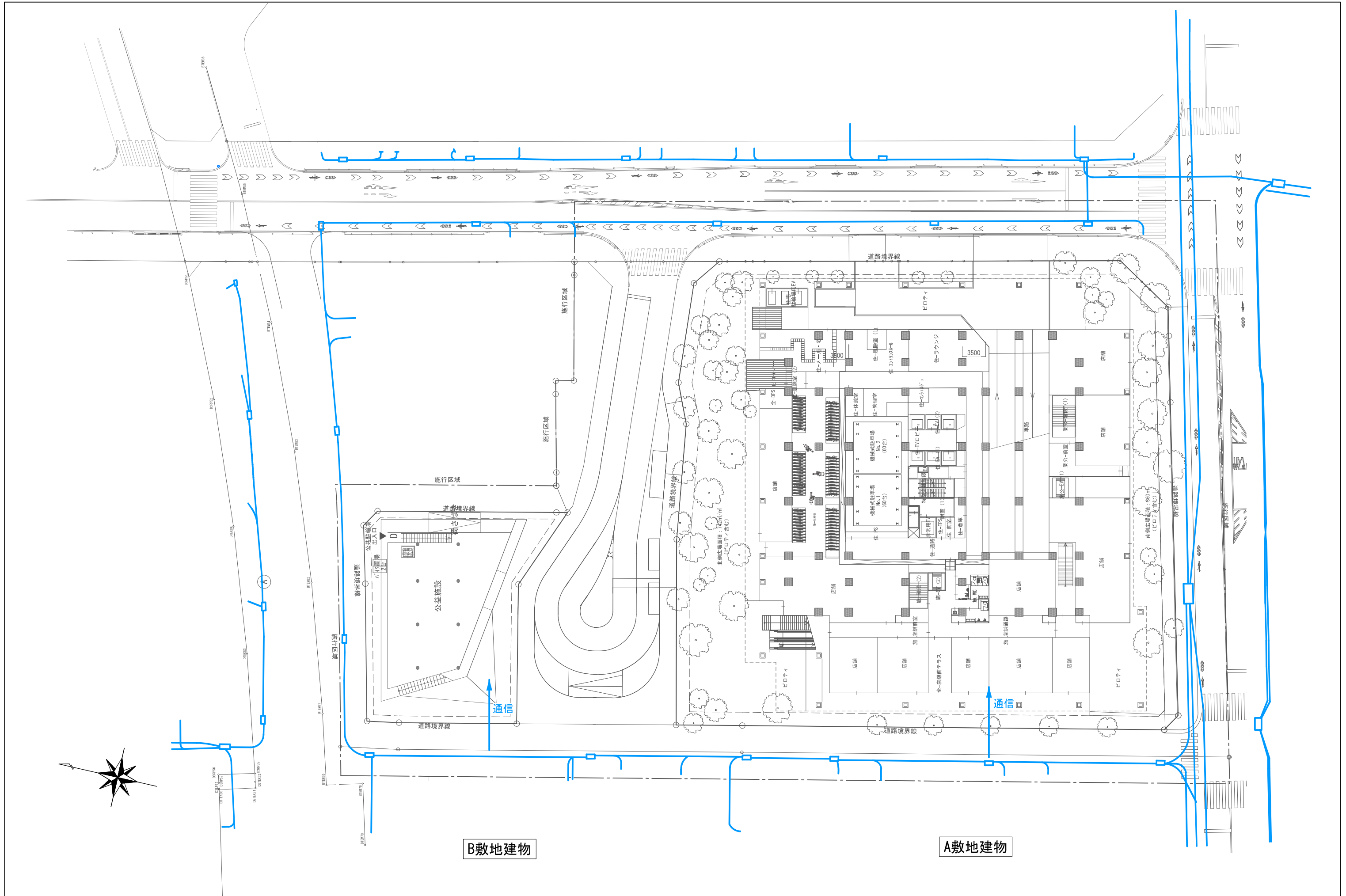
A-A' 断面図

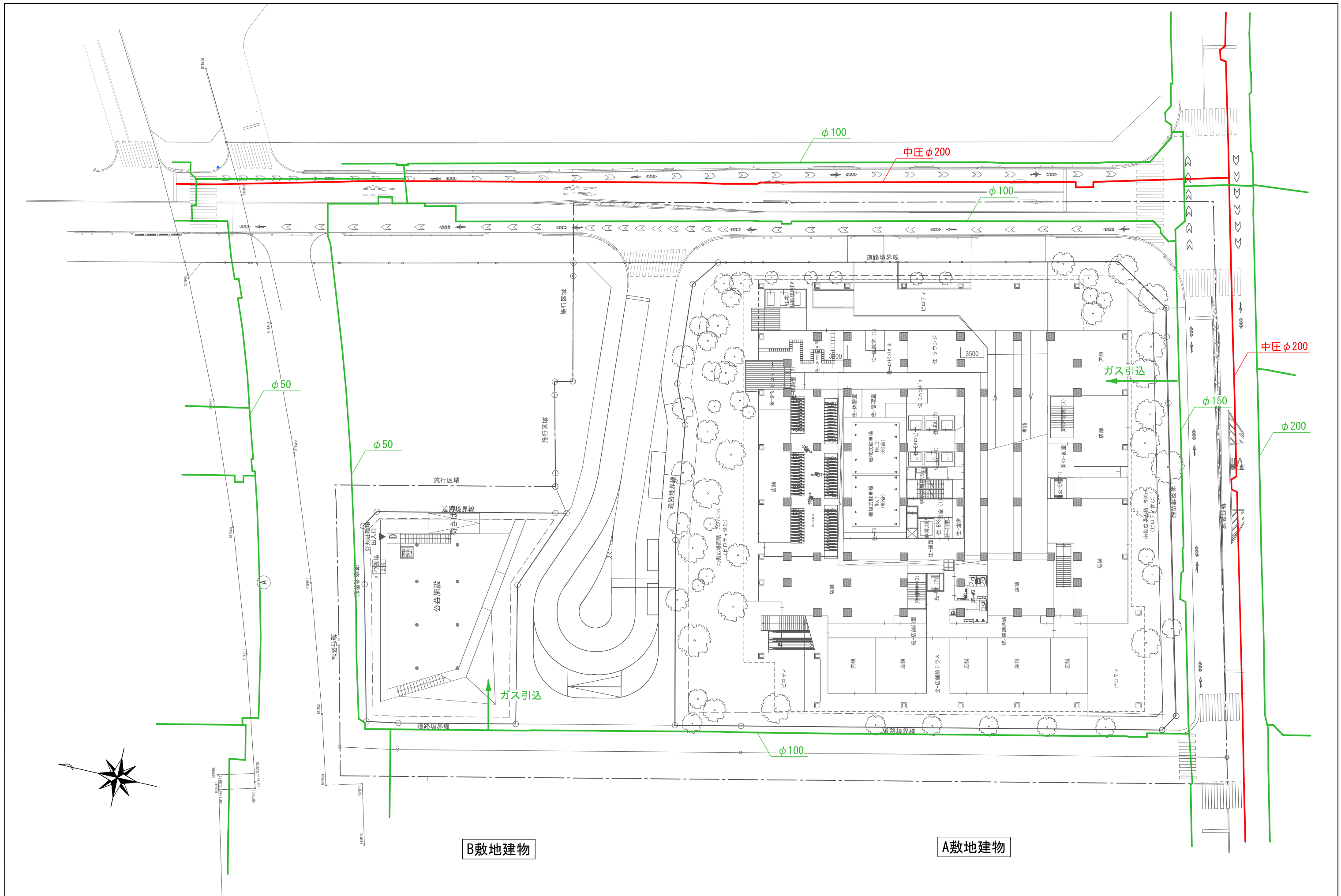


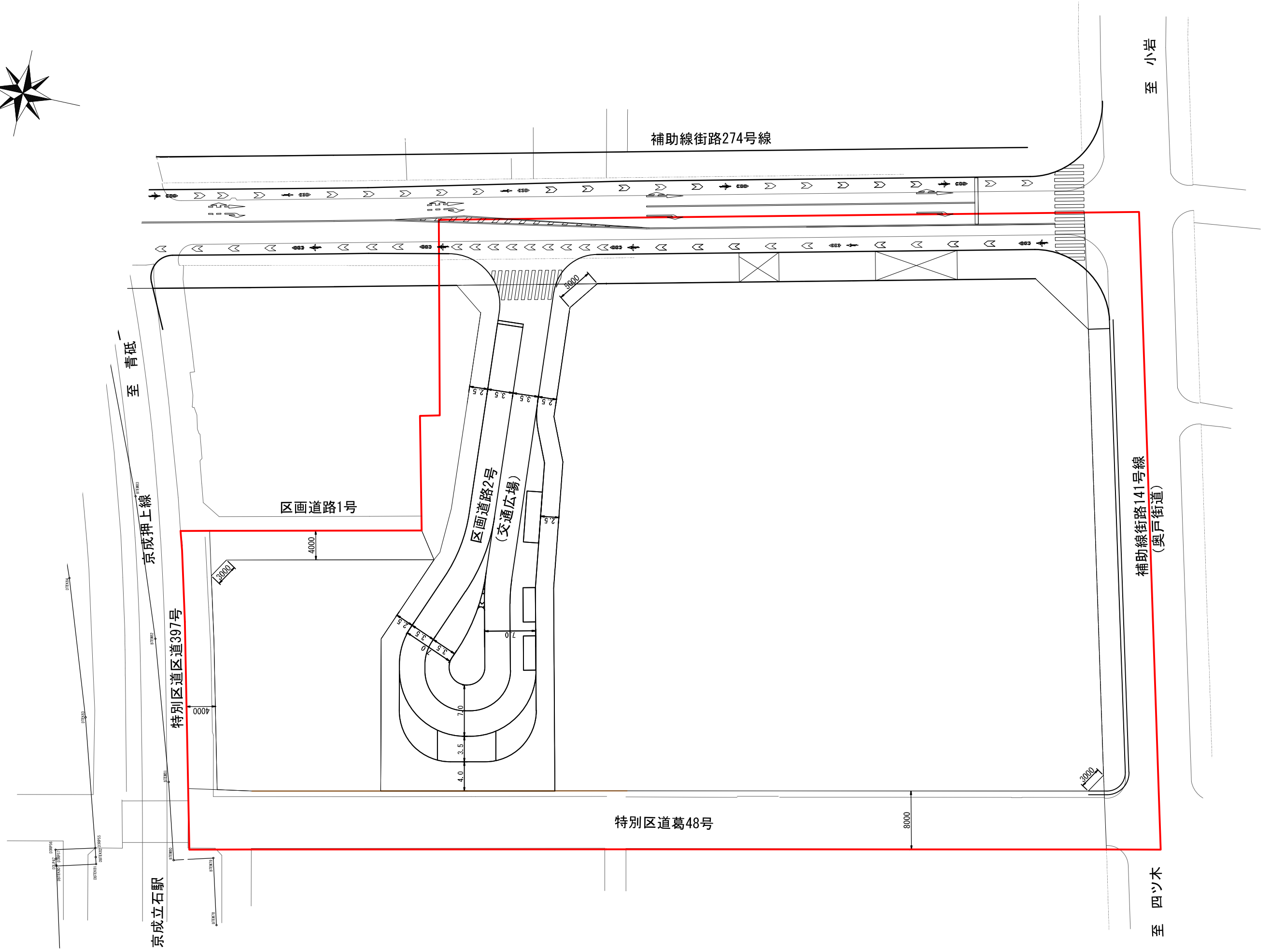

B-B' 断面図

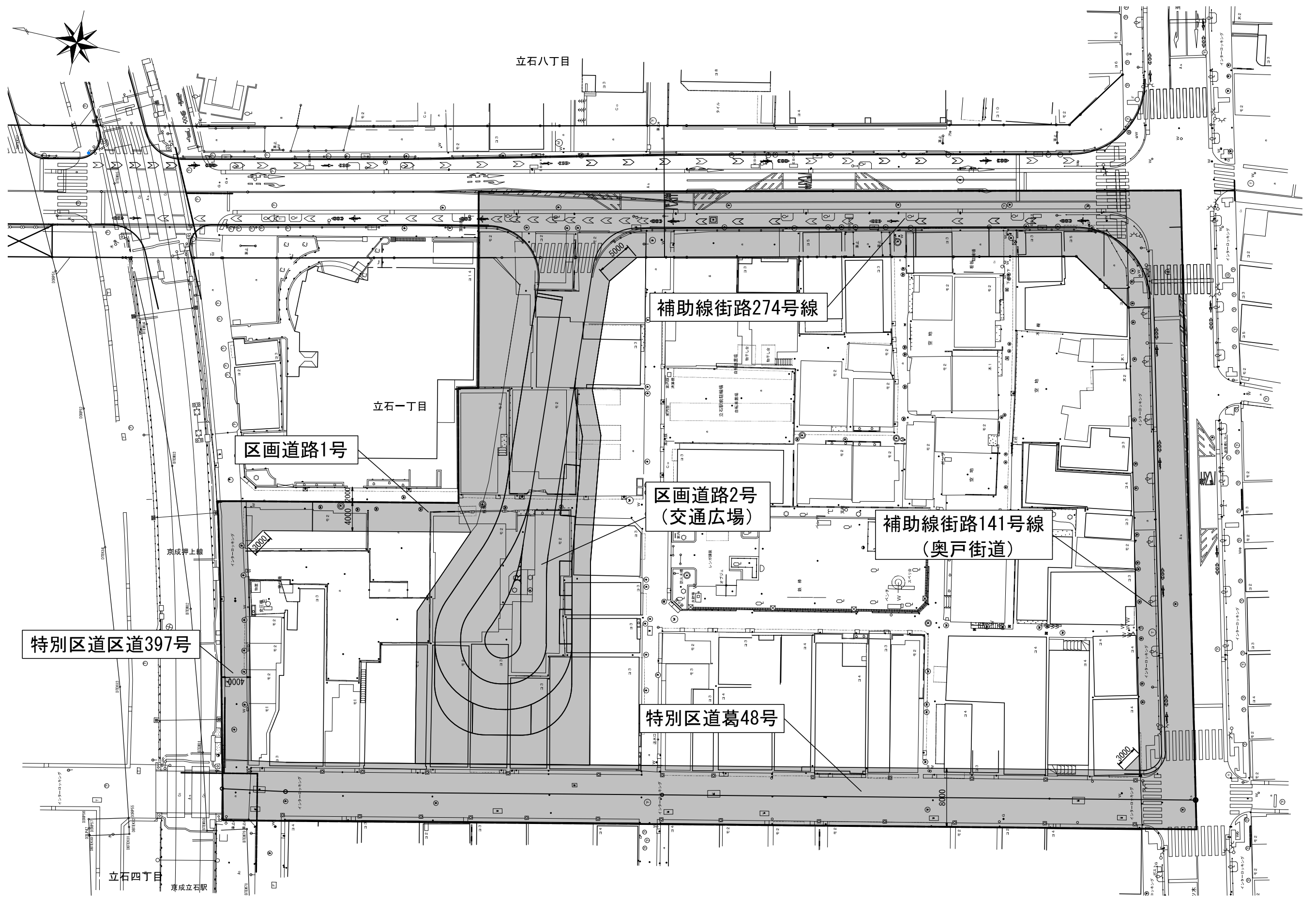






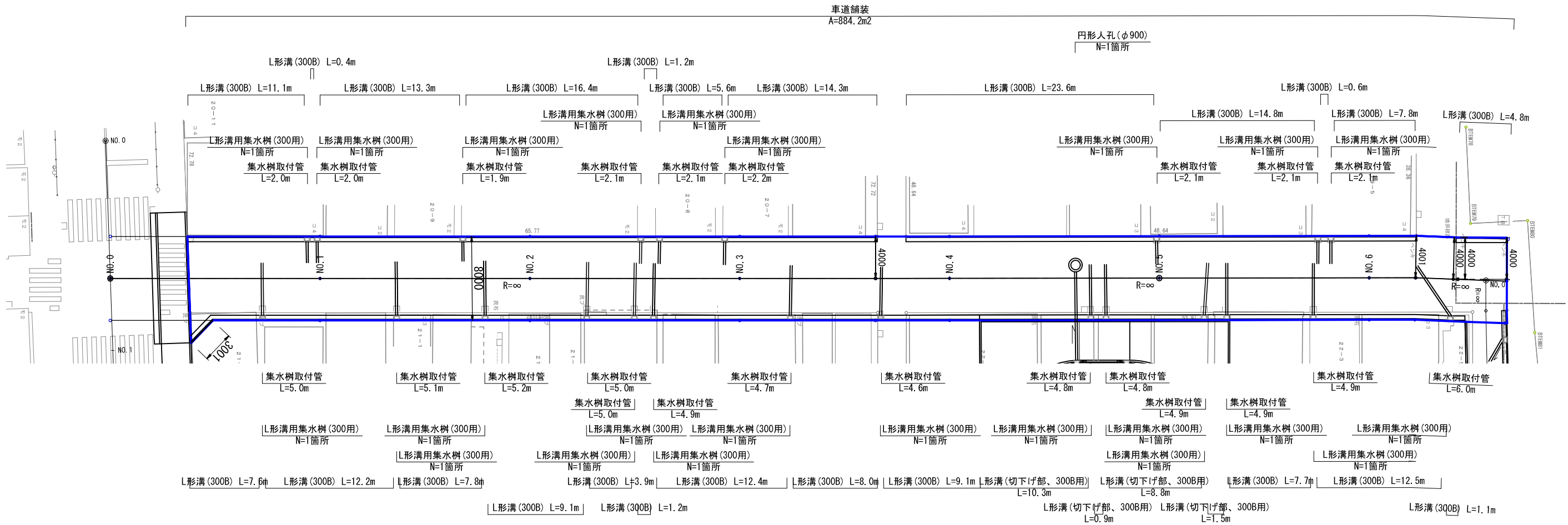






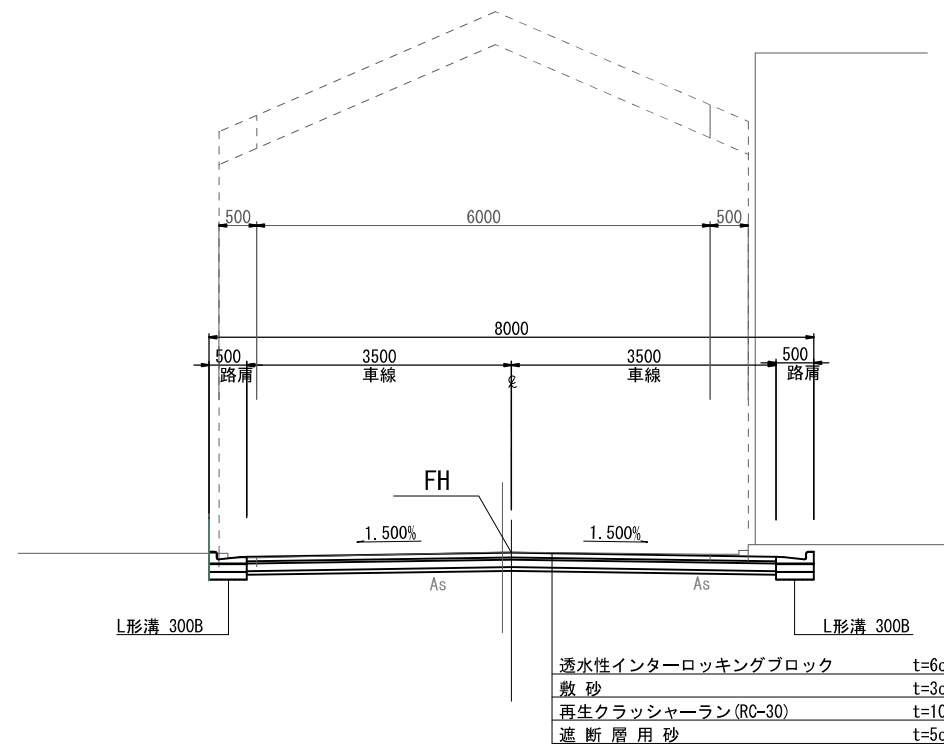
特別区道葛48号平面図 (駅通り)

S=1:400



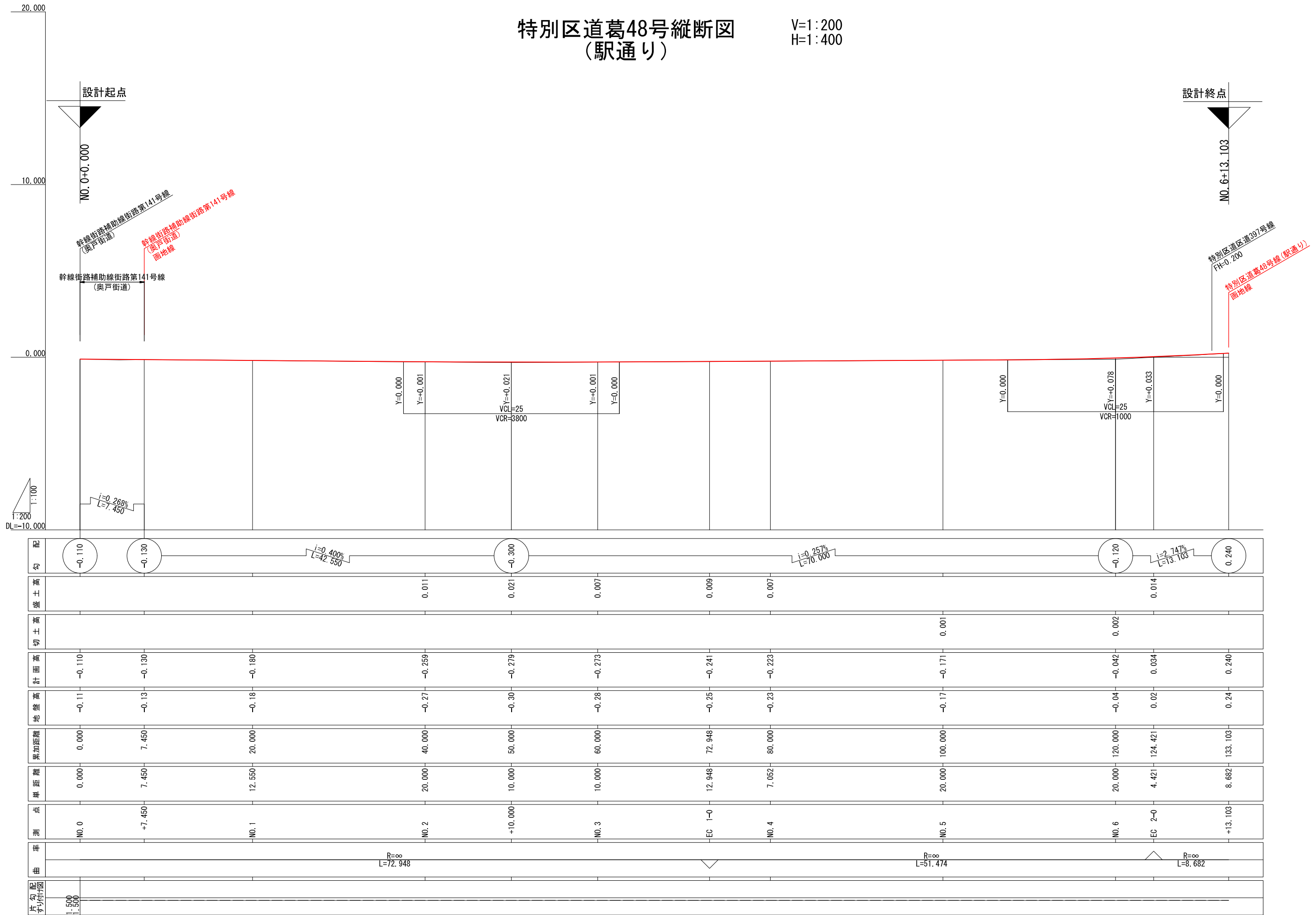
標準横断面図

S=1:200



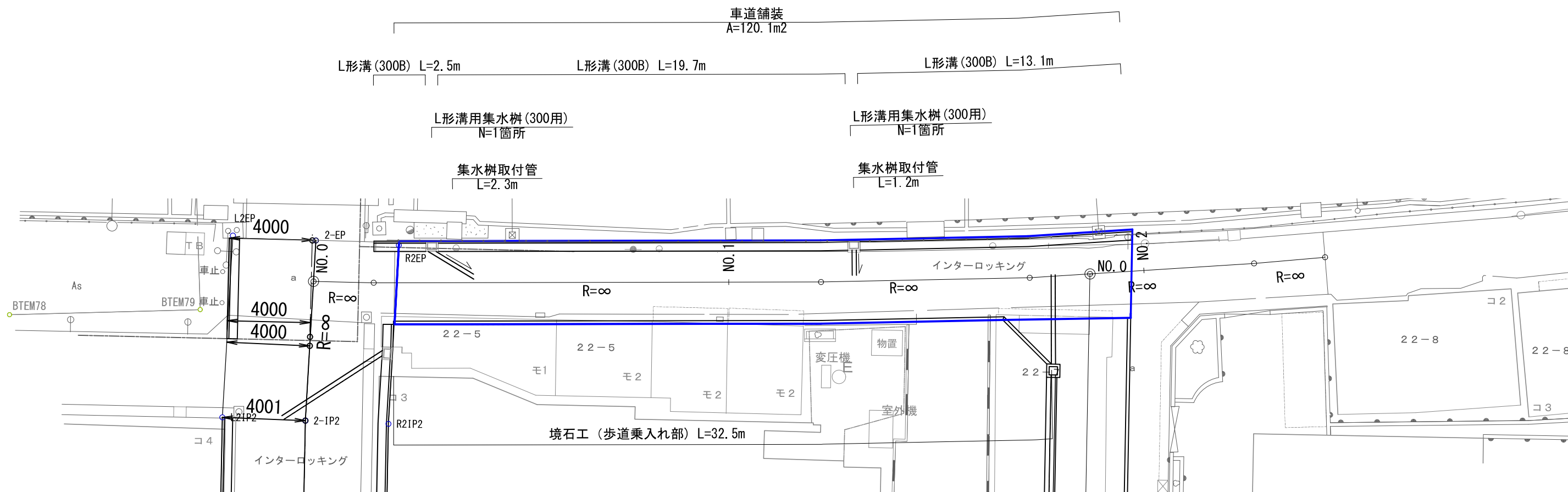
特別区道葛48号縦断面図 (駅通り)

V=1:200
H=1:400



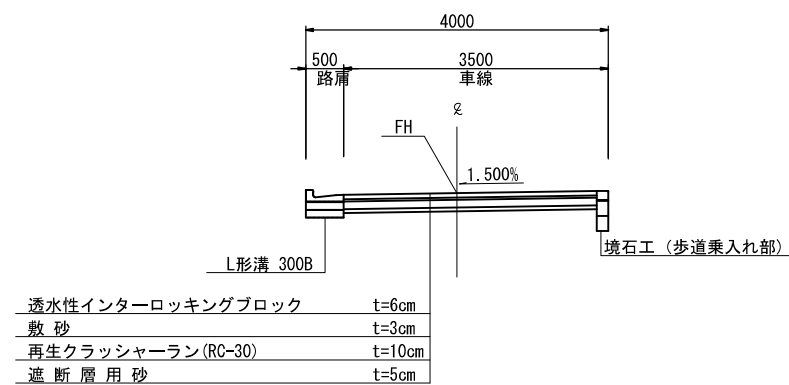

特別区道区道397号平面図

S=1:200



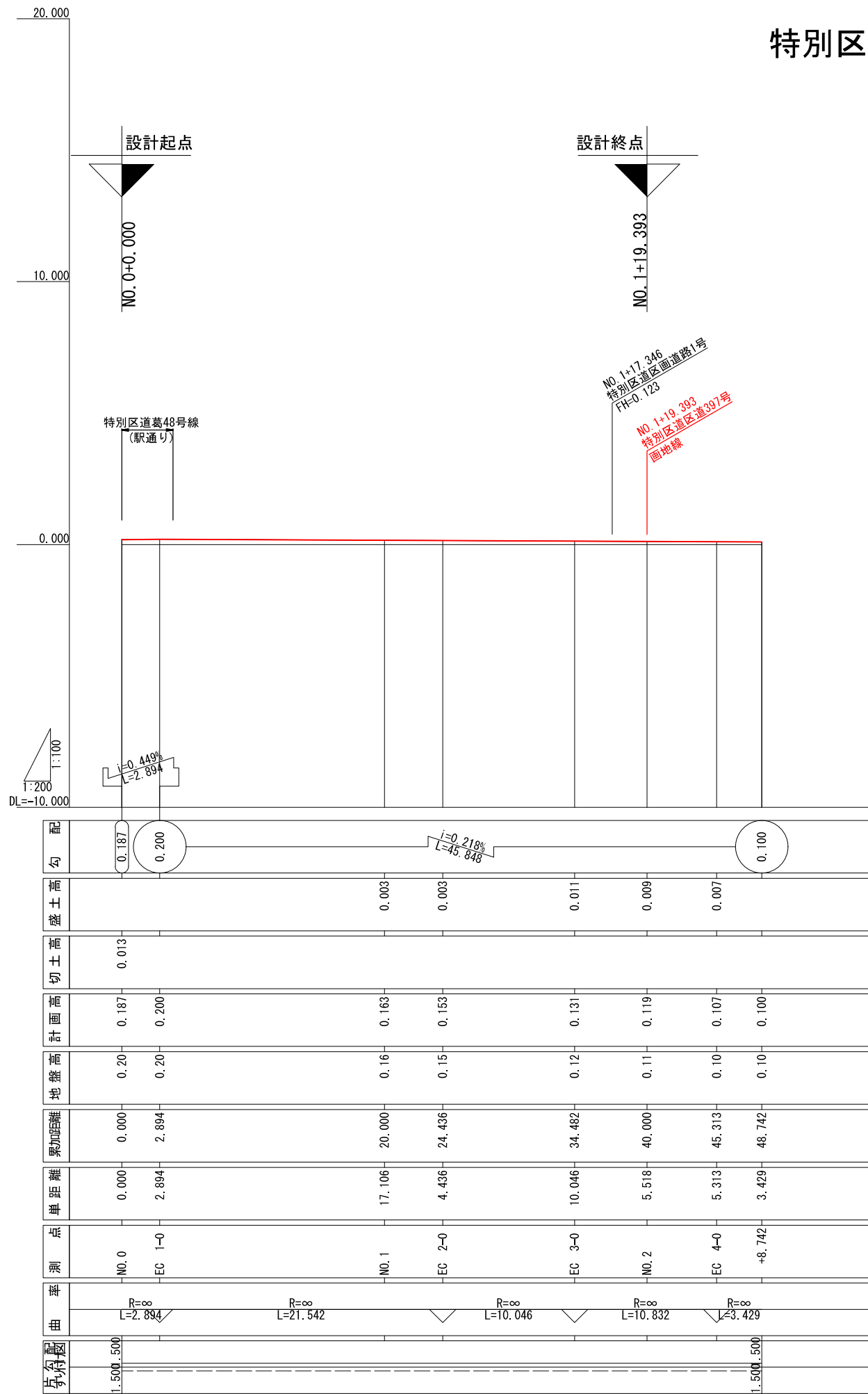
標準横断面図

S=1:100



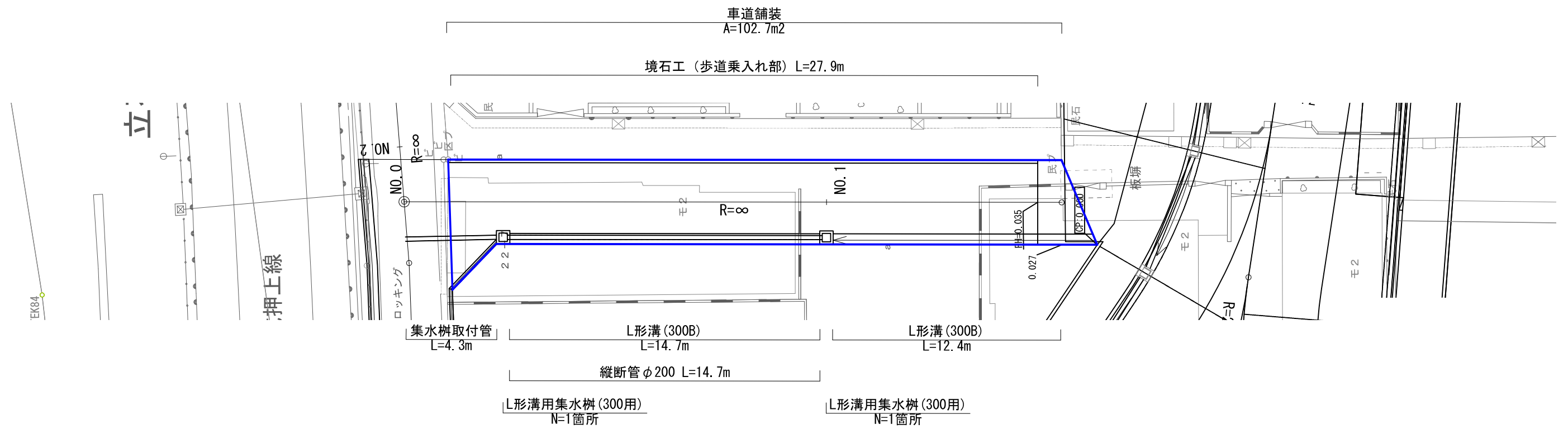
特別区道区道397号縦断図

V=1:200
H=1:400



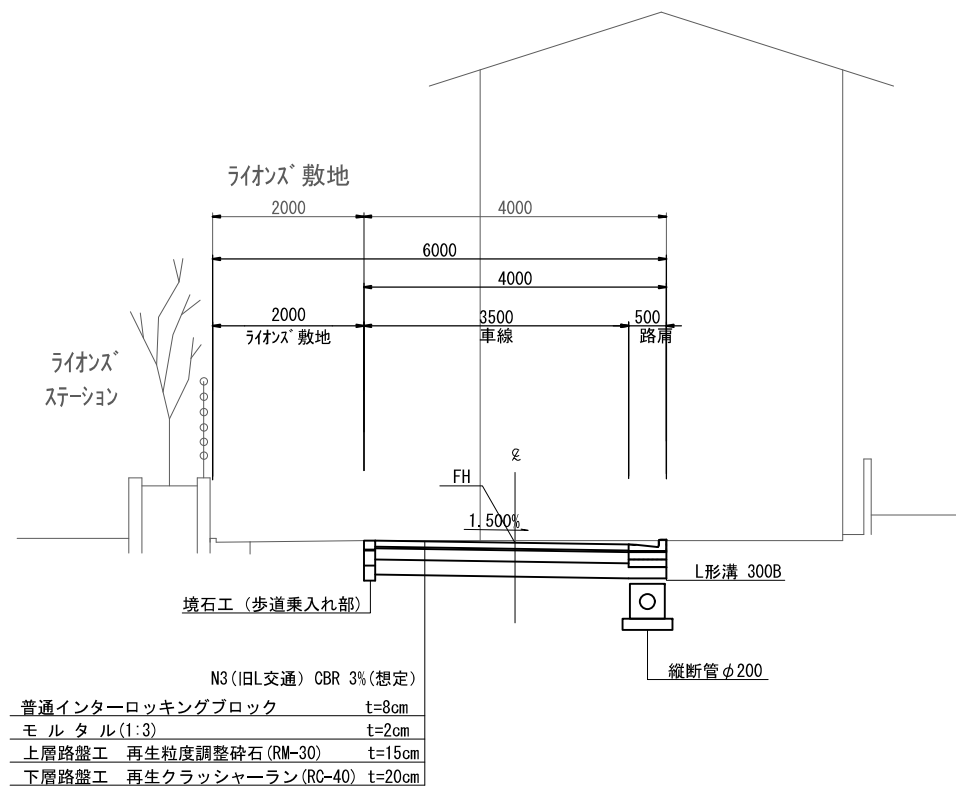
区画道路1号平面図

S=1:200



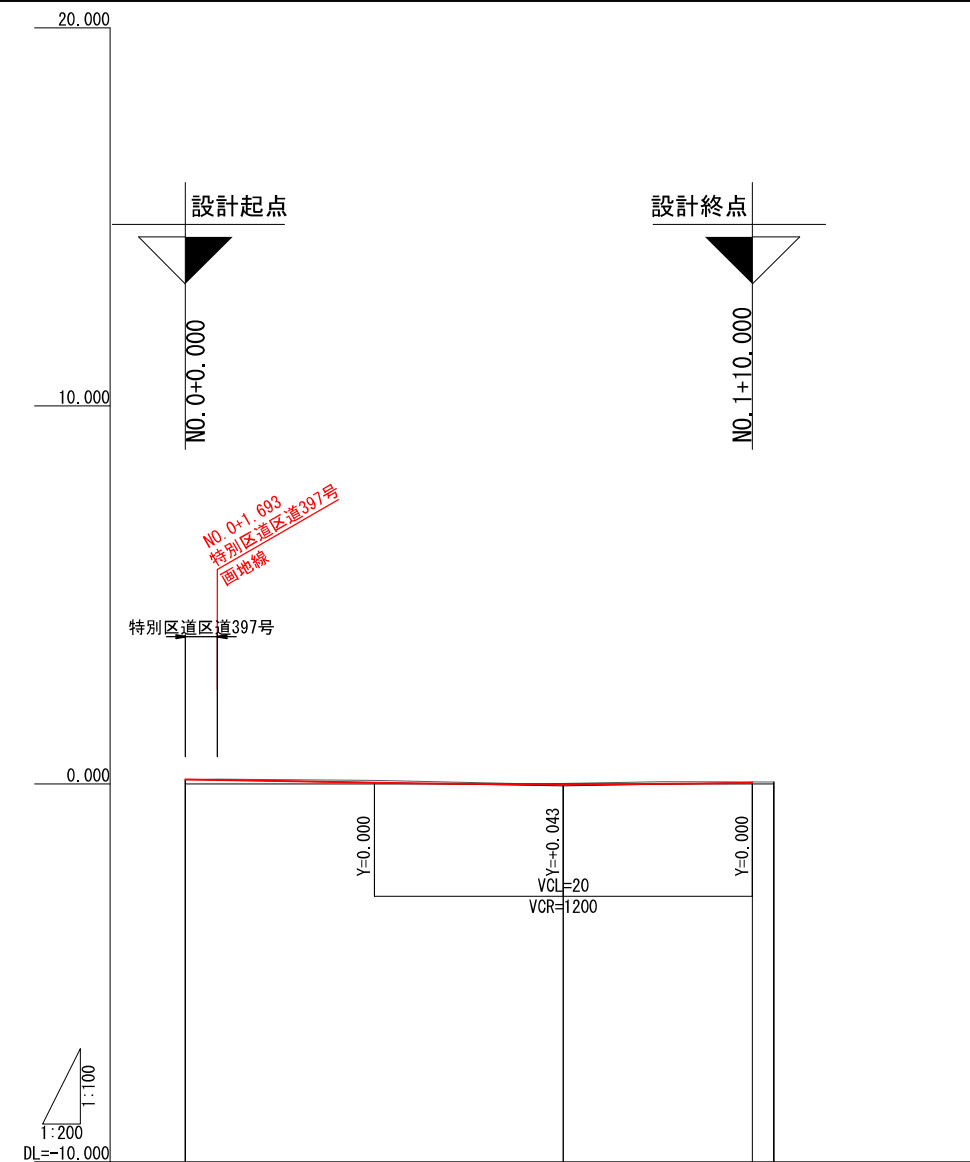
標準横断図

S=1:100



区画道路1号縦断図

V=1:200
H=1:400

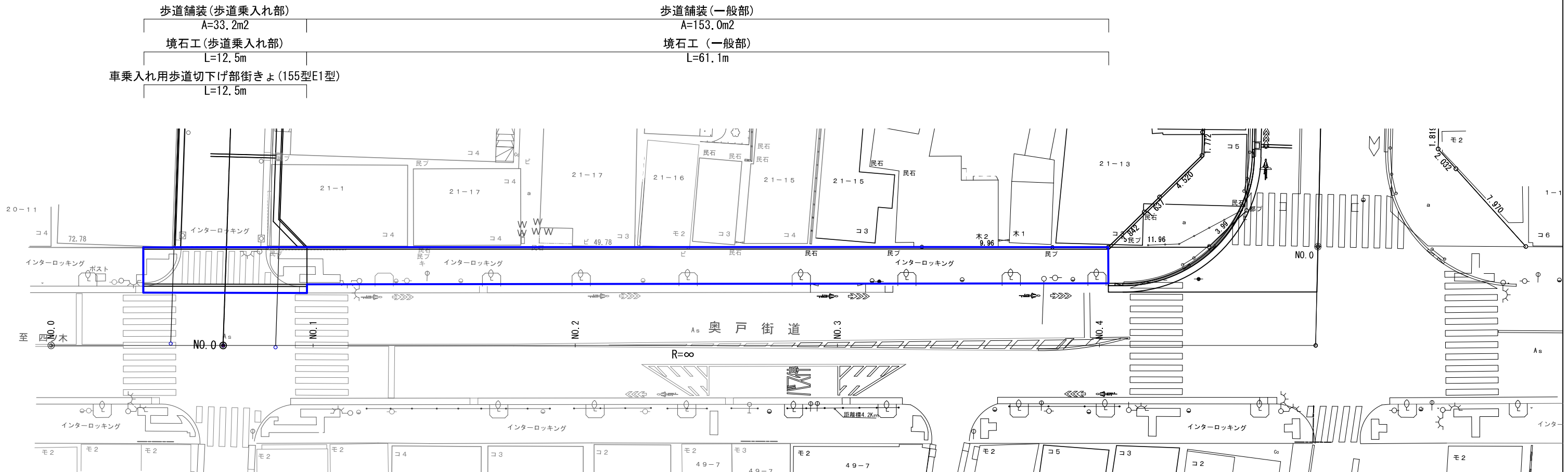


DL=-10.000
1:200
1:100

配	0.125	0.060	0.035
勾		$i=0.875\%$ $L=20.000$	$i=0.850\%$ $L=10.000$
盛土高	0.005		
切土高		0.017	0.015 0.005
計面高	0.125	-0.007	0.035 0.045
地盤高	0.12	0.01	0.05 0.05
累加距離	0.000	20.000	30.000 31.142
単距離	0.000	20.000	10.000 1.142
測点	NO. 0	NO. 1	+10.000 +11.142
曲率	$R=\infty$ $L=31.142$		
配分	L=500		

補助線街路第141号線平面図 (奥戸街道)

S=1:300




標準横断面図

S=1:200



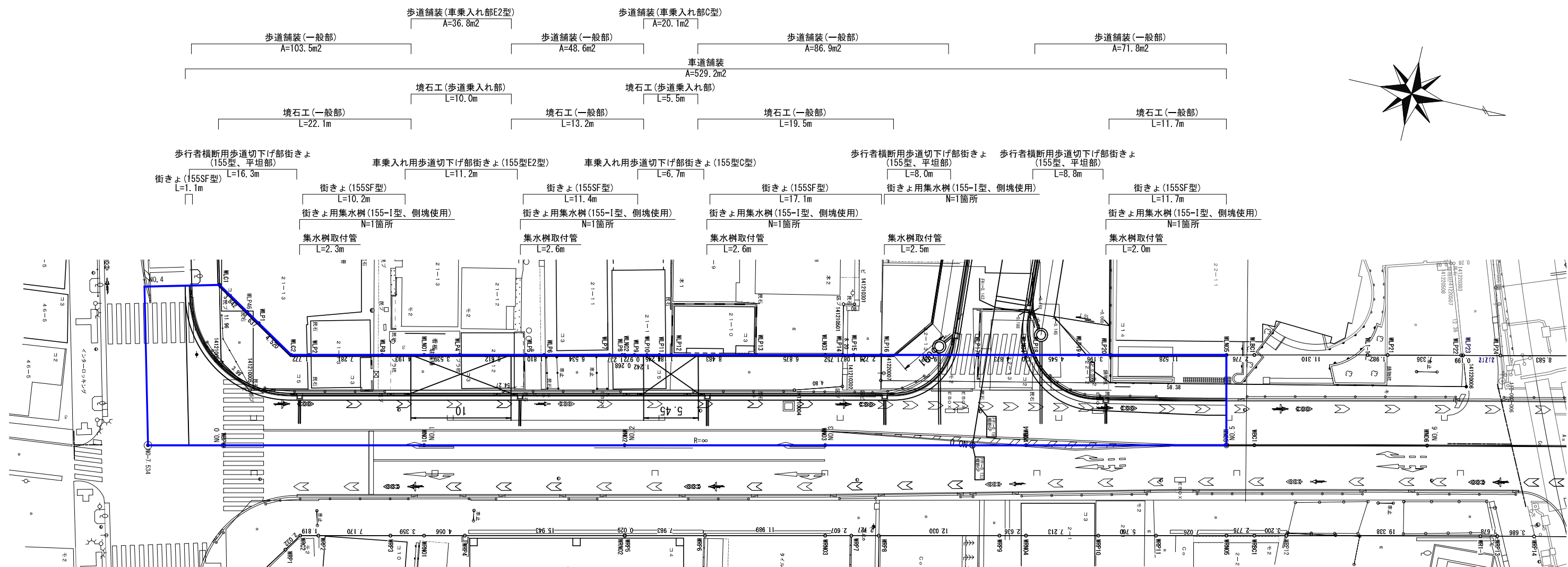
補助線街路第141号線縦断図 (奥戸街道)

V=1:200
H=1:400



補助線街路第274号線平面図

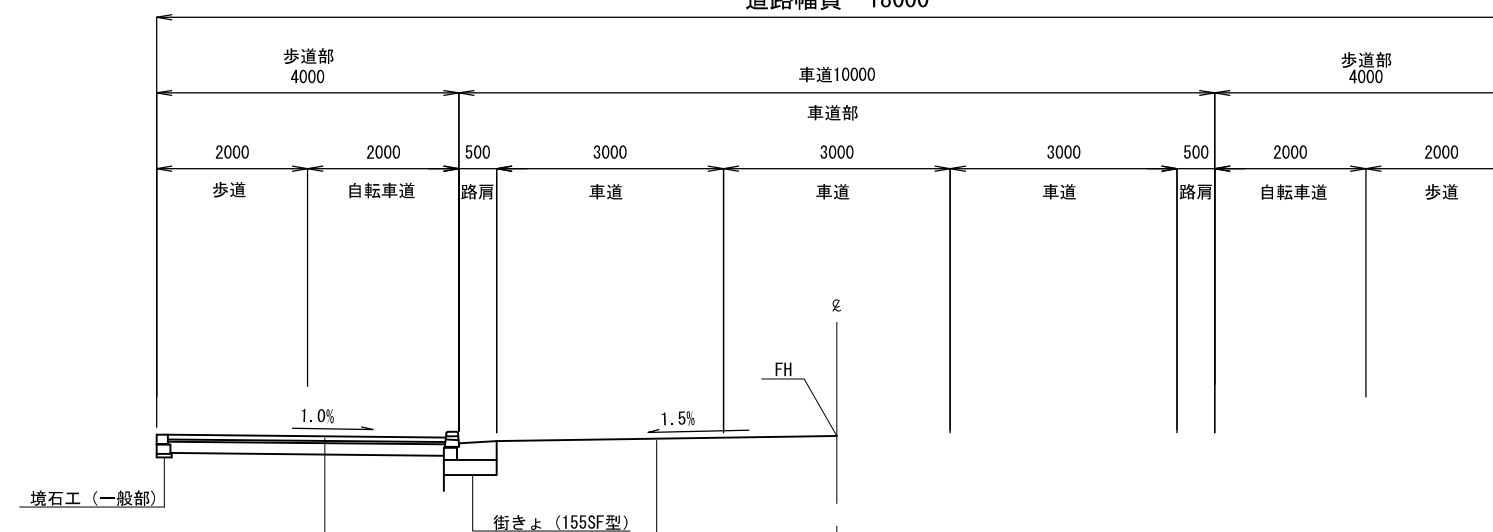
S=1:400



標準横断面図

S=1:100

道路幅員 18000



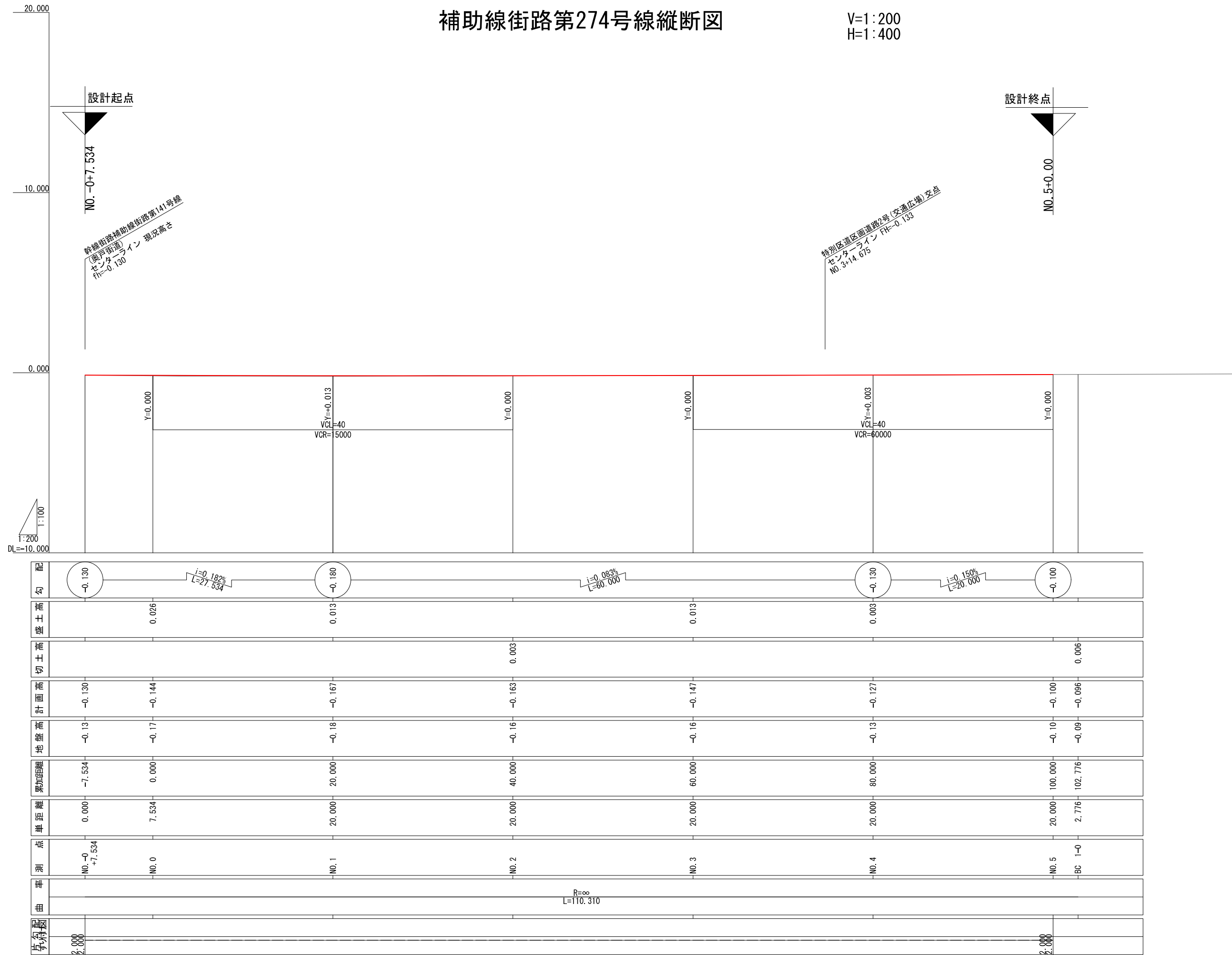
透水性インターロッキングブロック	t=6cm
敷砂	t=3cm
再生クラッシャーラン(RC-30)	t=10cm
遮断層用砂	t=5cm

※交通区分N6(旧C交通)設計CBR=3(想定)

表層:ホリマ改質As H型(排水性)	t=5cm
基層:再生粗粒度As混合物	t=10cm
上層路盤:再生加熱As処理混合物	t=10cm
上層路盤:再生粒度調整砕石(RM-40)	t=20cm
下層路盤:再生クラッシャーラン(RC-40)	t=20cm

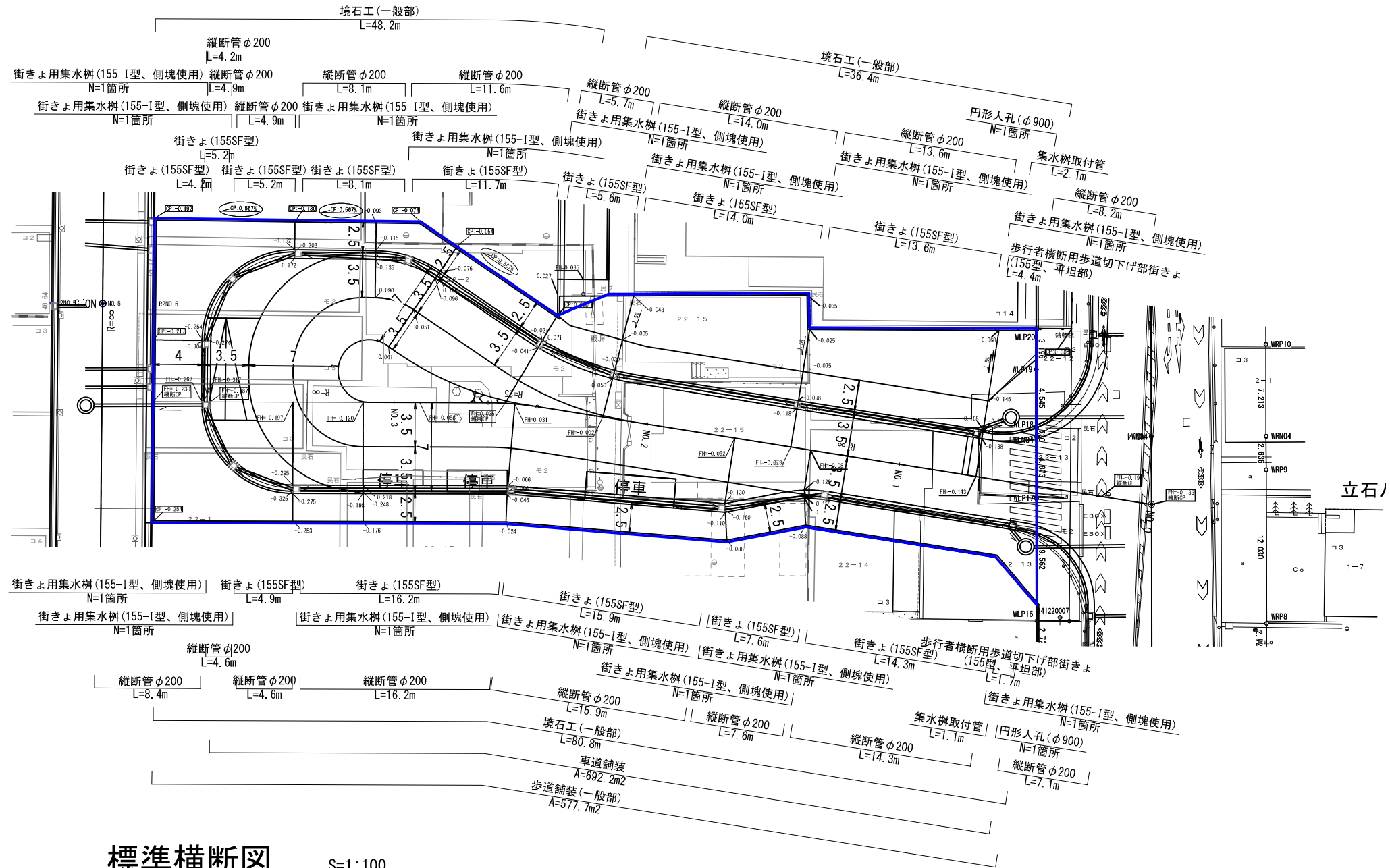

補助線街路第274号線縦断図

V=1:200
H=1:400



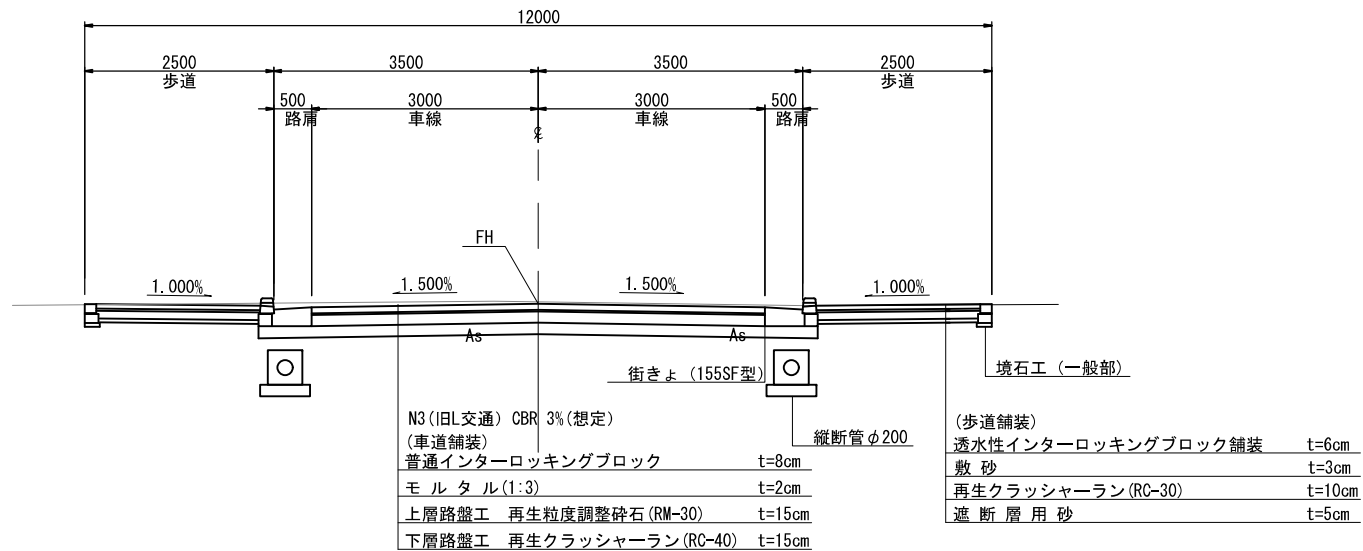
区画道路2号平面図 (交通広場)

S=1:400



標準横断面図

S=1:100



区画道路2号縦断図 (交通広場)

V=1:200
H=1:400

