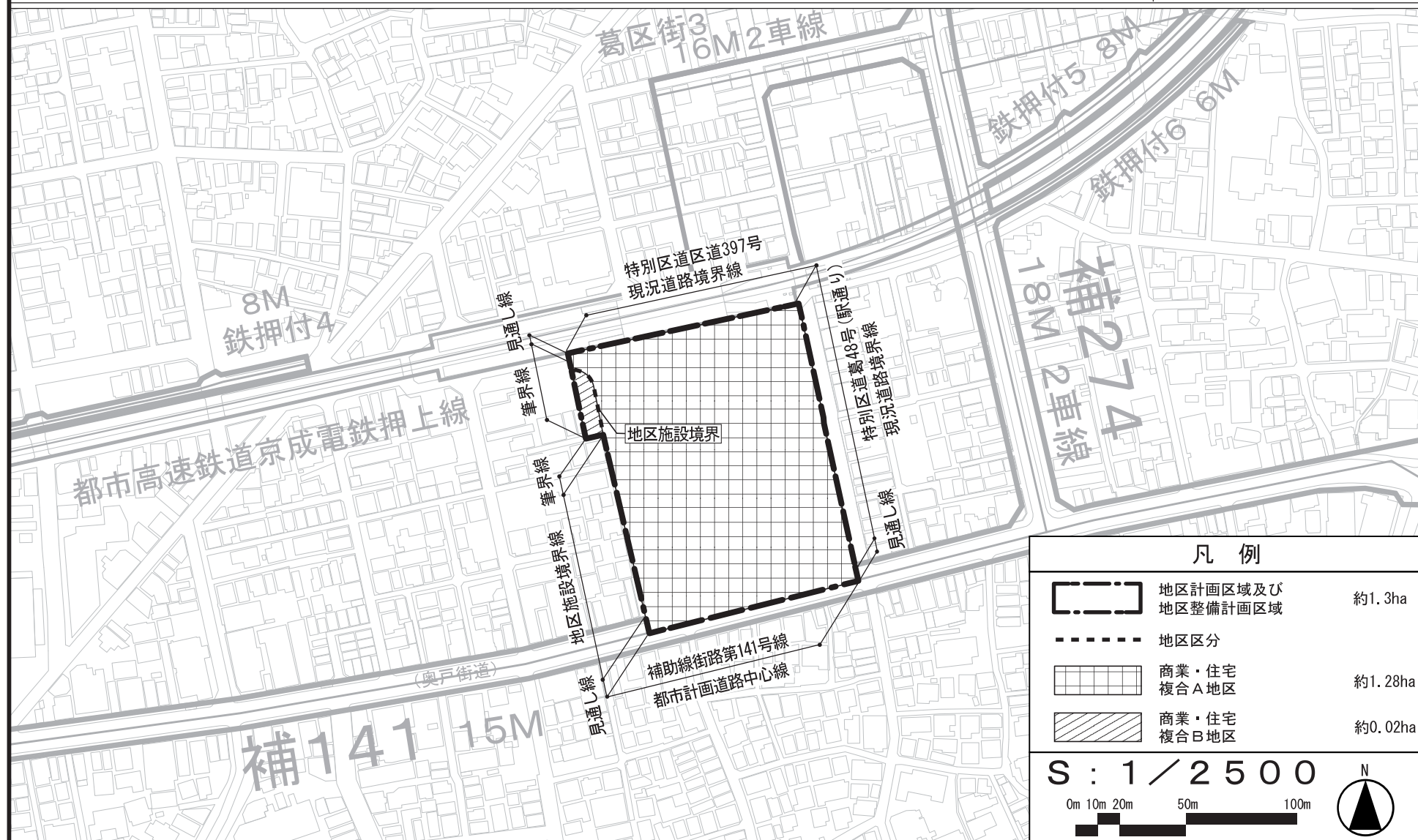


東京都市計画地区計画 立石駅南口西地区地区計画 計画図 1

[葛飾区決定]

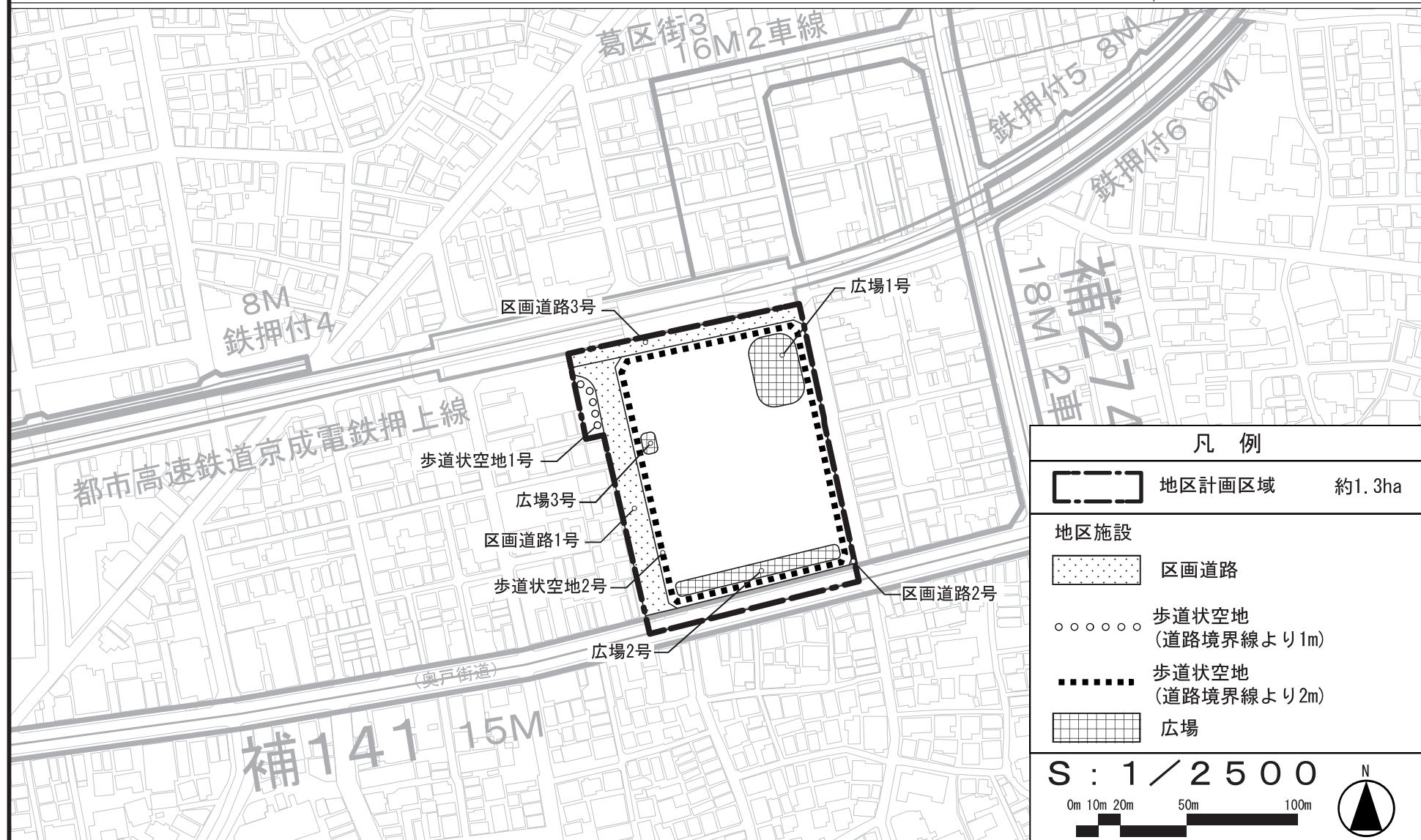
令和5年7月12日
葛飾区告示第293号



この地図は、東京都知事の承認を受けて、東京都縮尺2,500分の1地形図を利用して作成したものである。(承認番号)MMT利許第04-122号、令和4年9月8日(承認番号)4都市基街都第208号、令和4年10月12日(承認番号)4都市基交都第46号、令和4年10月11日

東京都市計画地区計画 立石駅南口西地区地区計画 計画図 2

[葛飾区決定]

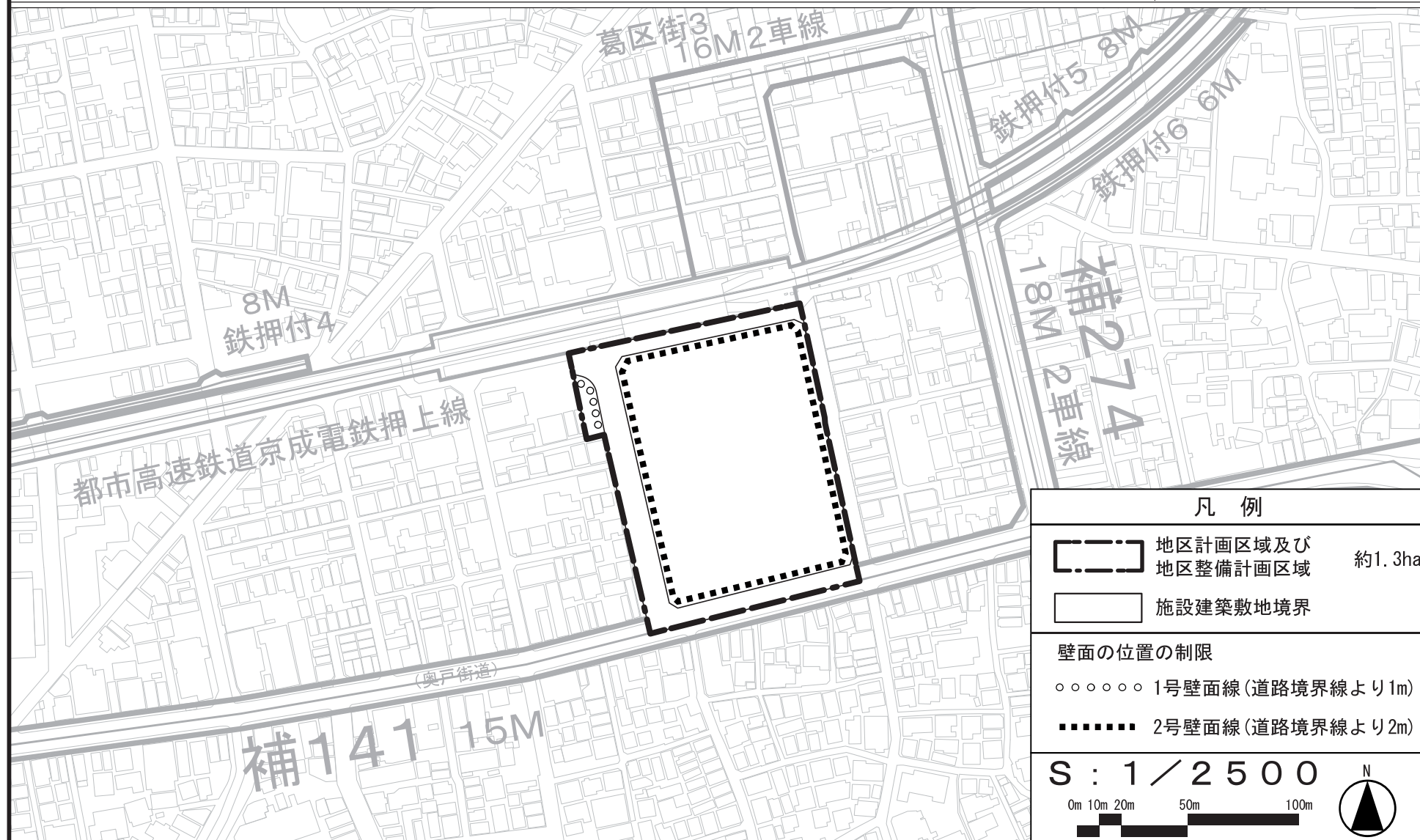


凡 例	
	地区計画区域 約1.3ha
地区施設	
	区画道路
	歩道状空地 (道路境界線より1m)
	歩道状空地 (道路境界線より2m)
	広場
S : 1 / 2500	
0m 10m 20m 50m 100m	

この地図は、東京都知事の承認を受けて、東京都縮尺2,500分の1地形図を利用して作成したものである。(承認番号)MMT利許第04-122号、令和4年9月8日(承認番号)4都市基街都第208号、令和4年10月12日(承認番号)4都市基交都第46号、令和4年10月11日

東京都市計画地区計画 立石駅南口西地区地区計画 計画図 3

[葛飾区決定]



この地図は、東京都知事の承認を受けて、東京都縮尺2,500分の1地形図を利用して作成したものである。(承認番号)MMT利許第04-122号、令和4年9月8日(承認番号)4都市基街都第208号、令和4年10月12日(承認番号)4都市基交都第46号、令和4年10月11日